



Volta a Portugal Santander

atualizado 02/07/18

Resumo das etapas

Data	Etapa N ^o	Partida		Chegada		Km	Metas Volantes	Prémios Montanha
		Local	Hora*	Local	Hora			
01/ ago	Prólogo	Setúbal	15:00	Setúbal	17:30	1,8		
02/ ago	1 ^a	Alcácer do Sal	12:35	Albufeira	17:25	191,8	20,6 47 171,6	29,4 (4 ^a) 98 (4 ^a) 103,8 (4 ^a)
03/ ago	2 ^a	Beja	12:15	Portalegre	17:20	203,6	26 128,6 174,9	
04/ ago	3 ^a	Sertã	12:45	Oliveira do Hospital	17:26	177,8	17,6 88,6 141,2	25,8 (4 ^a) 66,9 (2 ^a) 98,4 (3 ^a) 166,1 (4 ^a) 173,4 (3 ^a)
05/ ago	4 ^a	Guarda	12:25	Covilhã (Penhas da Saúde)	17:25	171,4	55,8 73,9 159,1	101 (Esp) 142,4 (3 ^a) 171,4 (Esp)
06/ ago	5 ^a	Sabugal	12:30	Viseu	17:32	191,7	121,5 148,3 170,7	64 (3 ^a) 111,5 (3 ^a)
07/ ago	DIA DE DESCANSO / JOUR DE RÉPOS							
08/ ago	6 ^a	Sernancelhe	12:55	Boticas	17:18	165,4	11,6 81,7 126,7	60,8 (3 ^a) 73,5 (3 ^a) 136,7 (3 ^a) 148,8 (1 ^a)
09/ ago	7 ^a	Montalegre	13:10	Viana do Castelo (Sta. Luzia)	17:22	165,5	59,2 113,8 143,8	86,5 (3 ^a) 165,5 (3 ^a)
10/ ago	8 ^a	Barcelos	13:30	Braga	17:21	147,6	51,9 85,4 100,4	62,9 (3 ^a) 96,8 (4 ^a) 123,3 (3 ^a) 139,2 (2 ^a)
11/ ago	9 ^a	Felgueiras	12:45	Mondim de Basto (Sra. da Graça)	17:21	155,2	28,3 63,4 143,7	91,9 (1 ^a) 114,4 (1 ^a) 155,2 (1 ^a)
12/ ago	10 ^a (CRI)	Fafe	14:00	Fafe	17:23	17,3		

* hora Partida Simbólica



1589,1





Volta a Portugal Santander

Prólogo / Prologue: Setúbal - 1,8 Km
01.08.2018 - Quarta-feira / Mercredi

Alt.	Percurso / Parcours		» Km	Km »	48 km/h	50 km/h
	Concentração/ Rassemblement : Setúbal - Doca dos Pescadores (Av. José Mourinho)				13:00	13:00
2	Partida / Départ : Setúbal - Doca dos Pescadores (Av. José Mourinho)					
	Partida 1º corredor Départ 1er coureur Horário estabelecido em função do nº de corredores * Horaire établi par rapport au nombre de coureurs				15:00*	15:00*
2	Partida do último ciclista / Départ de le dernier coureur		0	1,8	17:28	17:28
2	Em frente p/ Av. José Mourinho		0,1	1,7	17:28	17:28
2	Em frente p/ Rua Doca Delpeut		0,3	1,5	17:28	17:28
2	Em frente p/ Rua Jaime Rebelo		0,4	1,4	17:28	17:28
2	À esq. p/ Rua Teotónio Banha		0,9	0,9	17:29	17:29
2	À esq. p/ Av. Luisa Todi (contramão !)		1	0,8	17:29	17:29
2	Meta Final / Arrivée: Setúbal - Av. Luisa Todi		1,8	0	17:30	17:30





Volta a Portugal Santander

1ª Etapa / 1ère Etape: Alcácer do Sal / Albufeira - 191,8 Km
02.08.2018 - Quinta feira / Jeudi

Alt.	Percurso / Parcours		» Km	Km »	39 km/h	41 km/h
	Concentração/ Rassemblement : Alcácer do Sal - Av. João Soares Branco (Praça Pedro Nunes)				10:40	10:40
	Partida Simbólica/ Départ Fictif: Alcácer do Sal - Av. João Soares Branco (Praça Pedro Nunes)		5,1		12:35	12:35
	Estrada da Estação, À dta. p/ Estrada de Santa Luzia, Rua José Pomba Cupido, À esq. p/ Rua Comandante João Bico, Rua Arlindo Passos, À dta. e rotunda à dta. p/ N5 - Av. José Saramago, Rotunda em frente p/ Grândola-N120, Ponte s/ Rio Sado, Rotunda em frente, N120					
53	Partida Real / Départ Réel: N120 (junto ao Marco nº 2)		0	191,8	12:45	12:45
80	Separadores (Vale do Guizo) em frente p/ Grândola, N120		5,4	186,4	12:53	12:52
83	Albergaria		6,6	185,2	12:55	12:54
86	Castelo Ventoso		7,5	184,3	12:56	12:55
88	Isaias		15,7	176,1	13:09	13:07
93	Rotunda em frente p/ Grândola, IC 1/ N120		17	174,8	13:11	13:09
102	À esq. p/ Grândola (placa)		19,3	172,5	13:14	13:13
100	Rotunda em frente, Rua D. Nuno Álvares Pereira		19,7	172,1	13:15	13:13
110	Rotunda à dta. p/ Câmara Municipal, Rua Dr. José P. Barradas		20,5	171,3	13:16	13:15
111	Meta Volante - Grândola (junto à CM Grândola)		20,6	171,2	13:16	13:15
108	Rotunda em frente p/ Viaduto s/ IC 1 - N120		21,1	170,7	13:17	13:15
110	Rotunda à dta. p/ Faro - IC1-N120		21,5	170,3	13:18	13:16
94	Separadores à dta. p/ Santiago - N120		22,5	169,3	13:19	13:17
112	Início subida / Début col		24,6	167,2	13:22	13:21
235	Stª Margarida da Serra		28,9	162,9	13:29	13:27
253	PM 4ª cat. / Col 4ème cat. - Stª Margarida da Serra		29,4	162,4	13:30	13:28
278	Freguesia de S. Francisco da Serra, N120		34,5	157,3	13:38	13:35
288	Cruz João Mendes		35,1	156,7	13:39	13:36
274	Roncão, N120		37,2	154,6	13:42	13:39
262	Portela		39	152,8	13:45	13:42
261	Mulinheta		41,4	150,4	13:48	13:45
249	Santiago do Cacém		44,8	147	13:53	13:50
222	Rotunda à esq. p/ Rua de Lisboa		46,1	145,7	13:55	13:52
215	Rotunda à esq. p/ Av. D. Nuno Álvares Pereira		46,3	145,5	13:56	13:52
207	Meta Volante - Santiago do Cacém (junto ao Hotel)		47	144,8	13:57	13:53
207	Rotunda em frente p/ Cercal		47,1	144,7	13:57	13:53
215	Rotunda à dta. p/ Cercal, N120		47,6	144,2	13:58	13:54
205	Freguesia de Cercal do Alentejo		60,7	131,1	14:18	14:13
172	Tanganheira - Cruzamento à esq. p/ Cercal, N120		67,6	124,2	14:29	14:23
153	Cercal		72,5	119,3	14:36	14:31
162	Rotunda em frente p/ Odemira		74,8	117	14:40	14:34
181	Chaparral		75,6	116,2	14:41	14:35
170	Freguesia de S. Luis		78,6	113,2	14:45	14:40
163	S. Luis, N120		84,3	107,5	14:54	14:48
26	Ponte s/ Ribeira do Torgal		96	95,8	15:12	15:05
26	Início subida / Début col		96,1	95,7	15:12	15:05



117	PM 4ª cat. / Col 4ème cat.			98	93,8	15:15	15:08
12	Odemira - rotunda (Árvore de Ferro) em frente, N120			101	90,8	15:20	15:12
19	Ponte s/ Rio Mira			101,6	90,2	15:21	15:13
19	Início subida / Début col			101,7	90,1	15:21	15:13
128	PM 4ª cat. / Col 4ème cat.			103,8	88	15:24	15:16
123	Portas de Transval			104	87,8	15:25	15:17
120	Rotunda à esq. p/ Aljezur-Lagos, N120 Abertura Abastecimento / Zone Ravitaillement			104,3	87,5	15:25	15:17
123	Semáforos à esq. p/ Saboia			105,9	85,9	15:27	15:19
121	Rotunda (Boavista dos Pinheiros) em frente			106,1	85,7	15:28	15:20
121	À dta. p/ Saboia			106,2	85,6	15:28	15:20
133	Rotunda em frente p/ Saboia, M1229			106,5	85,3	15:28	15:20
110	Camachos			110,7	81,1	15:35	15:27
78	Monte Sobreiro			112,3	79,5	15:37	15:29
61	Portela da Fonte Santa, M552			120,3	71,5	15:50	15:41
72	Saboia - rotunda em frente p/ Santa Clara a Velha, M522			130	61,8	16:05	15:55
62	Viradouro, à dta. p/ Monchique, N266			131,2	60,6	16:06	15:57
148	Nave Redonda			140,4	51,4	16:21	16:10
151	Rotunda à esq. p/ S. Marcos, M541			140,7	51,1	16:21	16:10
170	Freguesia de S. Marcos da Serra			145,3	46,5	16:28	16:17
127	Ribeiro			149,2	42,6	16:34	16:23
119	À esq. p/ S. Marcos, N267			150,2	41,6	16:36	16:24
114	Monte Clérigo			154,4	37,4	16:42	16:30
111	Passagem de nível / Passage à niveau, à dta. p/ Albufeira			154,7	37,1	16:43	16:31
112	À dta. p/ Portimão - IC1			155,2	36,6	16:43	16:32
135	À dta. p/ Messines - Alte			168,3	23,5	17:03	16:51
122	S. Bartolomeu de Messines, à esq. p/ Alte - N124			168,8	23	17:04	16:52
114	Rotunda em frente p/ Salir, N124			170	21,8	17:06	16:53
168	Rotunda à dta. p/ Albufeira-Paderne, N270			171,5	20,3	17:08	16:55
172	Meta Volante - Portela de Messines			171,6	20,2	17:09	16:56
113	Concelho de Albufeira			175	16,8	17:14	17:01
61	Purgatório, à dta. p/ Albufeira, N395			179,9	11,9	17:21	17:08
81	Mem Moniz			181,3	10,5	17:23	17:10
86	Cerro do Ouro			181,9	9,9	17:24	17:11
98	Túnel (A22), N395			185,2	6,6	17:29	17:16
80	Rotunda (Ferreiras) em frente p/ Albufeira			186,6	5,2	17:32	17:18
67	Rotunda em frente p/ Albufeira			187,3	4,5	17:33	17:19
67	Rotunda em frente p/ Albufeira			187,5	4,3	17:33	17:19
34	Rotunda em frente p/ Albufeira			189,4	2,4	17:36	17:22
36	Rotunda (Rotary) em frente p/ Albufeira			189,8	2	17:37	17:22
32	Rotunda (Descobrimentos) à esq. p/ Av. dos Descobrimentos			190,5	1,3	17:38	17:23
62	Rotunda (LIDL) em frente			191,1	0,7	17:39	17:24
51	Meta Final / Arrivée: Albufeira - Av. dos Descobrimentos			191,8	0	17:40	17:25





Volta a Portugal Santander

2ª Etapa / 2ème Etape: Beja / Portalegre - 203,6 Km
03.08.2018 - Sexta-feira / Vendredi

Alt.	Percurso / Parcours		» Km	Km »	40 km/h	42 km/h
	Concentração/ Rassemblement : Beja - Av. do Brasil				10:15	10:15
	Partida Simbólica / Départ Fictif: Beja - Av. do Brasil		8,5		12:15	12:15
	Rotunda à dta. p/ Rua Cidade S. Paulo, semáforos à esq. p/ Rua Bernardo Santareno, Rua Ferreira de Castro, Rotunda em frente p/ Rua Francisco Alexandre Lobo, Rotunda da Casa do Benfica à esq. p/ Rua D. Afonso Henriques, Rua Luis de Camões, Largo Escritor Manuel Ribeiro, Semáforos à esq. p/ Av. Fialho de Almeida, Rotunda à dta. p/ EN 18, Rotunda das Oliveiras em frente, Rotunda (Força Aérea) em frente, EN 18 p/ Vidigueira-Évora					
190	Partida Real / Départ Réel: junto á Placa IP2-339		0	203,6	12:30	12:30
194	Rotunda em frente p/ Évora-Vidigueira		1,7	201,9	12:32	12:32
173	S. Matias		6,6	197	12:39	12:39
149	Separadores à esq. p/ Cuba, N258-1		8,2	195,4	12:42	12:41
159	Concelho de Cuba		10,8	192,8	12:46	12:45
167	Cuba		14	189,6	12:51	12:50
167	Rotunda em frente p/ Rua 1º de Maio		14,4	189,2	12:51	12:50
185	Rotunda (Bombeiros) à dta.		15,5	188,1	12:53	12:52
182	Rotunda à esq. p/ Vidigueira, N387		15,9	187,7	12:53	12:52
201	Concelho da Vidigueira		20,9	182,7	13:01	12:59
232	Cruzamento (N258) em frente p/ Vila de Frades		23,5	180,1	13:05	13:03
196	Cruzamento à esq. p/ Vidigueira, N258		24,9	178,7	13:07	13:05
192	Vidigueira		25,3	178,3	13:07	13:06
206	Rotunda à esq. p/ Estrada de Cuba		25,7	177,9	13:08	13:06
220	Meta Volante - Vidigueira (junto ao Jardim)		26	177,6	13:09	13:07
225	À dta. p/ Largo 5 Outubro		26,2	177,4	13:09	13:07
219	Em frente p/ Terreiro de S. Pedro, Rua Longa		26,3	177,3	13:09	13:07
209	Praça Vasco da Gama à esq. p/ R. Gen. Humb. Delgado		26,8	176,8	13:10	13:08
211	À esq. p/ Vera Cruz		27,2	176,4	13:10	13:08
218	À dta. p/ Vera Cruz, M520		27,7	175,9	13:11	13:09
349	Concelho de Portel		34	169,6	13:21	13:18
315	Vera Cruz, à esq. p/ Portel, Rua Stº António		38,9	164,7	13:28	13:25
296	Rotunda à esq. p/ Portel		47,8	155,8	13:41	13:38
306	Rotunda à dta. p/ Rua da Vidigueira		48,5	155,1	13:42	13:39
315	Largo 5 de Outubro à dta. p/ Amieira, Rua da Liberdade		49,2	154,4	13:43	13:40
303	Pela esq. p/ Alqueva-Amieira		49,5	154,1	13:44	13:40
307	À esq. p/ Amieira, Rua 1º de Maio		49,6	154	13:44	13:40
286	Pela esq. p/ Amieira, M538		50	153,6	13:45	13:41
286	Rotunda em frente p/ Amieira		50,3	153,3	13:45	13:41
226	Rotunda (Estação Elevatória dos Alamos) em frente, M538		59,3	144,3	13:58	13:54
168	Ponte s/ Ribeira da Amieira (Albufeira Alqueva)		62,6	141	14:03	13:59
177	À esq. p/ S. Marcos do Campo, R255		63,2	140,4	14:04	14:00

220	Rotunda em frente p/ Reguengos, R255			71,2	132,4	14:16	14:11
223	Rotunda (José Mestre Baptista) em frente p/ Reguengos			71,8	131,8	14:17	14:12
225	Cumeada, rotunda em frente p/ Reguengos			74	129,6	14:21	14:15
231	Rotunda em frente p/ Reguengos			74,5	129,1	14:21	14:16
214	Rotunda à esq. p/ Reguengos, R255			76,8	126,8	14:25	14:19
225	Rotunda (Bombeiro) em frente - Reguengos de Monsaraz			80,2	123,4	14:30	14:24
227	Rotunda à dta. p/ Av. António José de Almeida			80,8	122,8	14:31	14:25
231	À esq. p/ Rua 1º de Maio (Praça da Liberdade)			81,1	122,5	14:31	14:25
230	Em frente p/ Caridade - Redondo, Rua 1º de Maio			81,3	122,3	14:31	14:26
232	Caridade			84,2	119,4	14:36	14:30
236	À dta. p/ Redondo, R381			85	118,6	14:37	14:31
254	Falcoeiras			88,1	115,5	14:42	14:35
220	Rotunda em frente p/ Redondo			91,8	111,8	14:47	14:41
235	Freguesia de Redondo			97,3	106,3	14:55	14:49
276	Redondo, rotunda à dta. p/ centro, Rua da Faia Abertura Abastecimento / Zone Ravitaillement			108,2	95,4	15:12	15:04
299	À esq. p/ Praça de Touros			108,6	95	15:12	15:05
302	À dta. p/ Alameda do Calvário			108,7	94,9	15:13	15:05
310	À esq. p/ Rua Prof. Herâni Cidade, Rua Cidade D. Henrique			108,8	94,8	15:13	15:05
310	Cruzamento em frente p/ Av. Dinis Miranda			109,3	94,3	15:13	15:06
310	À dta. p/ Rua do Almagre			109,6	94	15:14	15:06
300	Rotunda à esq. p/ Vila Viçosa, N254			109,9	93,7	15:14	15:07
259	À esq. p/ Bencatel			112,8	90,8	15:19	15:11
355	Bencatel			123,1	80,5	15:34	15:25
432	Cruzamento (N255) em frente p/ Vila Viçosa			127,1	76,5	15:40	15:31
404	Rotunda em frente p/ Vila Viçosa (centro)			127,9	75,7	15:41	15:32
406	Praça da República			128,5	75,1	15:42	15:33
402	Meta Volante - Vila Viçosa			128,6	75	15:42	15:33
403	À esq. p/ Av. Duques de Bragança			128,7	74,9	15:43	15:33
398	Terreiro do Paço			129,2	74,4	15:43	15:34
407	Rotunda em frente p/ Borba			129,9	73,7	15:44	15:35
416	Rotunda à dta. p/ Borba (centro)			132,8	70,8	15:49	15:39
415	Rotunda à dta. p/ Borba, Rua Florbela Espanca			133	70,6	15:49	15:40
403	Praça da República, à dta. p/ Av. D. Dinis de Melo e Castro			133,4	70,2	15:50	15:40
386	Rotunda (Pingo Doce) em frente			133,9	69,7	15:50	15:41
385	Cruzamento à esq. p/ Estremoz, N4			134,5	69,1	15:51	15:42
434	Separadores (A6) em frente, N4			136,7	66,9	15:55	15:45
421	À dta. p/ Estremoz, Av. de St. António			146	57,6	16:09	15:58
417	Rotunda à esq. p/ centro, Av. de St. António			146,6	57	16:09	15:59
423	Em frente pelo sentido proibido (Portas de St. António)			147	56,6	16:10	16:00
424	Rotunda à esq. p/ Rossio Marquês de Pombal			147,1	56,5	16:10	16:00
423	À dta. p/ Rossio Marquês de Pombal			147,2	56,4	16:10	16:00
422	Rotunda à dta. p/ Av. 25 de Abril			147,3	56,3	16:10	16:00
430	À esq. p/ Av. 9 de Abril			147,7	55,9	16:11	16:01
427	Centro de Saúde, à dta. e rotunda em frente p/ Portalegre, IP2			148,2	55,4	16:12	16:01
427	Rotunda em frente p/ Portalegre, IP2			148,3	55,3	16:12	16:01
437	Rotunda (Continente) em frente p/ Portalegre			148,9	54,7	16:13	16:02
343	Separadores (S. Lourenço de Monporcão) em frente			154,3	49,3	16:21	16:10
266	Separadores (St. Amaro) em frente, IP2			161	42,6	16:31	16:20
289	Separadores (Veiros) em frente, IP2			162,3	41,3	16:33	16:21
240	Separadores (Avis) em frente, IP2			172,9	30,7	16:49	16:37

251	Separadores à dta. p/ Monforte Sul, N243			173,8	29,8	16:50	16:38
286	Monforte			174,6	29	16:51	16:39
292	Meta Volante - Monforte			174,9	28,7	16:52	16:39
292	Em frente (sentido proibido), Rua Visconde da Luz			175	28,6	16:52	16:40
280	Em frente p/ Rua José Mário Cartaxo			175,3	28,3	16:52	16:40
248	À dta. p/ Portalegre, IP2			176,5	27,1	16:54	16:42
335	Separadores (Zona Industrial) em frente, IP2			198,9	4,7	17:28	17:14
351	Separadores (Politécnico) em frente, IP2			199,7	3,9	17:29	17:15
386	Separadores à dta. p/ Portalegre			200,9	2,7	17:31	17:17
392	Rotunda à esq. p/ Portalegre			201,1	2,5	17:31	17:17
397	Rotunda à esq. p/ Portalegre			201,2	2,4	17:31	17:17
406	Rotunda em frente p/ Av. Estremadura Espanhola			201,5	2,1	17:32	17:17
468	Separadores em frente p/ Rua 1º de Maio			202,6	1	17:33	17:19
455	Rotunda em frente p/ Av. da Liberdade			203,4	0,2	17:35	17:20
460	Meta Final / Arrivé: Portalegre - Av. da Liberdade			203,6	0	17:35	17:20





Volta a Portugal Santander

3ª Etapa / 3ème Etape: Sertã / Oliveira do Hospital - 177,8 Km
04.08.2018 - Sábado / Samedi

Alt.	Percurso / Parcours		> Km	Km >	38 km/h	40 km/h
	Concentração/ Rassemblement : Sertã - Alameda da Carvalho				10:45	10:45
	Partida Simbólica/ Départ Fictif: Sertã - Alameda da Carvalho		5,2		12:45	12:45
	À dta. E rotunda à dta. p/ Av. Padre manuel Nunes, Rotunda à esq. p/ Rua Escola da Abegoaria, À esq. p/ Rua de Proença-Nova, Rotunda em frente, Rotunda em frente p/ Av. Gonçalo R. Caldeira, À esq. p/ Ponte, Rua Bombeiros Voluntários, Rotunda em frente, À dta. p/ Zona Industrial - Pedrogão N2, Rotunda em frente N2, Rotunda em frente N2					
361	Partida Real / Départ Réel: N2, junto ao cruzamento p/ Carnapete		0	177,8	13:00	13:00
367	Aveira		0,5	177,3	13:00	13:00
387	Tapada		1,8	176	13:02	13:02
414	Casalinho		2,7	175,1	13:04	13:04
423	Vale Cortiço		2,9	174,9	13:04	13:04
423	Rotunda em frente p/ P. Ribeira Sardeira, N2		3,2	174,6	13:05	13:04
407	Póvoa da Ribeira Serdeira		4	173,8	13:06	13:06
446	Casal da Escusa		5,5	172,3	13:08	13:08
448	Ramalhos		6,8	171	13:10	13:10
400	Vale da Froca		10,2	167,6	13:16	13:15
373	Cruzamento à esq. p/ Pedrógão Pequeno (placa)		12,7	165,1	13:20	13:19
300	Barragem do Cabril		15	162,8	13:23	13:22
302	Concelho de Pedrógão Grande		15,3	162,5	13:24	13:22
385	Rotunda à dta. p/ Largo Luis de Camões, à dta. p/ Av. Comendador M. N. Correia		17,3	160,5	13:27	13:25
395	Meta Volante - Pedrógão Grande		17,6	160,2	13:27	13:26
400	Em frente p/ Av. Sá Carneiro		17,7	160,1	13:27	13:26
394	Rotunda em frente p/ Av. Sá Carneiro - Rua Prof. Bissaya Barreto		18,1	159,7	13:28	13:27
410	À esq. p/ Figueiró dos Vinhos, Av. Comendadora M. Eva N. Correia		18,7	159,1	13:29	13:28
407	Rotunda em frente p/ Figueiró dos Vinhos, Av. Comendadora M. Eva N. Correia		18,8	159	13:29	13:28
404	Rotunda em frente p/ Figueiró dos Vinhos, Av. Comendadora M. Eva N. Correia		19,1	158,7	13:30	13:28
398	Rotunda em frente p/ Figueiró dos Vinhos, Av. Comendadora M. Eva N. Correia		19,2	158,6	13:30	13:28
386	Rotunda à dta. p/ IC 8, N350		19,8	158	13:31	13:29
377	Separadores em frente p/ Figueiró dos Vinhos, N350		20	157,8	13:31	13:30
238	Ponte Início subida / Début col		22,5	155,3	13:35	13:33
396	PM 4ª cat. / Col 4ème cat. - Mó Grande		25,8	152	13:40	13:38
391	Casalinho		26,2	151,6	13:41	13:39
380	Mó Pequena		26,6	151,2	13:42	13:39
363	Lameira Cimeira, N350		27,4	150,4	13:43	13:41
360	Senhora da Piedade		28,6	149,2	13:45	13:42
345	Ponte		29,2	148,6	13:46	13:43

368	Rotunda em frente p/ Figueiró dos Vinhos, N350			29,7	148,1	13:46	13:44
385	Soalheira			31,4	146,4	13:49	13:47
363	Ponte			33,8	144	13:53	13:50
448	Concelho de Figueiró dos Vinhos			36	141,8	13:56	13:54
422	Figueiró dos Vinhos			37,2	140,6	13:58	13:55
453	Rotunda à dta. p/ IC 8, Av. Padre Diogo de Vasconcelos			38,4	139,4	14:00	13:57
463	Cruzamento à dta. p/ Castanheira de Pera, Rua Dr. Manuel S. Barreiros			38,6	139,2	14:00	13:57
487	Rotunda em frente p/ Castanheira de Pera, N236- 1			39,4	138,4	14:02	13:59
491	Rotunda em frente p/ Castanheira de Pera, N236- 1			40,5	137,3	14:03	14:00
515	Separadores (IC8) em frente p/ C. Pera, N236- 1			42,5	135,3	14:07	14:03
444	Ervideira			47,5	130,3	14:15	14:11
473	Rotunda em frente p/ Troviscal			49,5	128,3	14:18	14:14
493	Troviscal, N236- 1			50	127,8	14:18	14:15
475	Castanheira de Pera, rotunda (Nora) à esq. p/ Av. Verdes - Serra da Lousã			52,1	125,7	14:22	14:18
478	Rotunda (Y) à dta. p/ Turismo Rural - Serra da Lousã			52,4	125,4	14:22	14:18
460	Rotunda à dta.			52,6	125,2	14:23	14:18
455	Cruzamento à esq. p/ Rua João Bebiano			52,7	125,1	14:23	14:19
459	Rotunda à esq. p/ Câmara, Av. de S. Domingos			52,8	125	14:23	14:19
472	Rotunda à dta. p/ Câmara, Rua Silva Bernardes			53,1	124,7	14:23	14:19
469	À esq. p/ Praia Fluvial			53,3	124,5	14:24	14:19
446	Rotunda à dta. p/ Praia Fluvial			53,5	124,3	14:24	14:20
458	Rotunda (Praia das Rocas) à esq. p/ Lousã, N236			53,7	124,1	14:24	14:20
469	Rotunda à dta. p/ Lousã			54,4	123,4	14:25	14:21
491	Rotunda em frente p/ Lousã, N236			55	122,8	14:26	14:22
510	Sapateira Início subida / Début col			55,7	122,1	14:27	14:23
721	Pela esq. p/ Lousã, N236			61	116,8	14:36	14:31
855	Em frente p/ Lousã			64,5	113,3	14:41	14:36
967	PM 2ª cat. / Col 2ª cat. - Serra da Lousã, N236			66,9	110,9	14:45	14:40
617	Candal			76,7	101,1	15:01	14:55
291	Alfocheira			85,1	92,7	15:14	15:07
260	Lousã			86	91,8	15:15	15:09
196	Cruzamento à esq. p/ centro, Rua Prof. Correia Seixas			87,9	89,9	15:18	15:11
192	À dta. p/ Av. Coelho da Gama			88	89,8	15:18	15:12
178	Rotunda à dta. p/ Rua Dr. José Maria Cardoso			88,3	89,5	15:19	15:12
180	Rotunda em frente p/ Rua Dr. José Maria Cardoso			88,4	89,4	15:19	15:12
182	Meta Volante - Lousã (junto Bombeiros)			88,6	89,2	15:19	15:12
193	Rotunda em frente p/ Freguesia de Vilarinho			89,1	88,7	15:20	15:13
195	Rotunda em frente			90	87,8	15:22	15:15
195	À dta. p/ Góis, N342			90,3	87,5	15:22	15:15
212	Vilarinho			90,7	87,1	15:23	15:16
219	Covão			93	84,8	15:26	15:19
197	Ponte Início subida / Début col, N342			93,9	83,9	15:28	15:20
229	Golpilhares			94,6	83,2	15:29	15:21
330	Codessais			97,1	80,7	15:33	15:25
371	Boavista			98	79,8	15:34	15:27
414	PM 3ª cat. / Col 3ª cat. - Concelho de Góis			98,4	79,4	15:35	15:27
350	Pontão do Seladinho			101,4	76,4	15:40	15:32
358	Alegria			101,7	76,1	15:40	15:32
410	Rotunda à esq. p/ Góis, N2			103,2	74,6	15:42	15:34
258	Vila de Góis			106,5	71,3	15:48	15:39
230	Rotunda em frente p/ Góis (centro)			107,2	70,6	15:49	15:40
197	Em frente			107,8	70	15:50	15:41

199	À esq. p/ Ponte s/ Rio Ceira, Rua Concelheiro Dias Ferreira			107,9	69,9	15:50	15:41
200	Rotunda à esq. p/ Av. Combatentes do Ultramar			108,5	69,3	15:51	15:42
192	Rotunda em frente Abertura Abastecimento / Zone Ravitaillement			108,7	69,1	15:51	15:43
194	Cruzamento à dta. p/ Arganil, N342			109,2	68,6	15:52	15:43
202	Vale Travasso			109,7	68,1	15:53	15:44
200	Regateira			110,2	67,6	15:54	15:45
209	Bordeiro			110,9	66,9	15:55	15:46
216	Concelho de Arganil			117,6	60,2	16:05	15:56
294	Casal de S. José			117,8	60	16:06	15:56
205	Arganil			120,2	57,6	16:09	16:00
191	Pela dta. p/ Arganil (centro)			120,5	57,3	16:10	16:00
180	Rotunda à esq. p/ Av. José Augusto de Carvalho			121,1	56,7	16:11	16:01
171	Av. Bombeiros Voluntários, rotunda em frente p/ Av. Forças Armadas			121,4	56,4	16:11	16:02
175	Rotunda à esq. p/ N342			121,7	56,1	16:12	16:02
181	Secarias			123,5	54,3	16:15	16:05
166	Rotunda à esq. p/ Tábua, N337			124,7	53,1	16:16	16:07
269	Mouronho			128,2	49,6	16:22	16:12
298	Vila do Carvalhal			129,8	48	16:24	16:14
284	À dta. p/ Tábua, N17			130,5	47,3	16:26	16:15
324	Gândara de Espariz, à esq. p/ Tábua, N337			133,4	44,4	16:30	16:20
309	Espariz			134	43,8	16:31	16:21
300	Rotunda em frente p/ Tábua, N337			136,7	41,1	16:35	16:25
265	Rotunda em frente p/ Tábua, N337			137,5	40,3	16:37	16:26
260	Forte Arcada			137,9	39,9	16:37	16:26
276	Tábua			139,1	38,7	16:39	16:28
221	Rotunda à esq. p/ Rua Dr. Fortunato V. das Neves			140,4	37,4	16:41	16:30
232	Meta Volante - Tábua			141,2	36,6	16:42	16:31
237	Rotunda (Brasão) à dta. p/ Hospital			141,4	36,4	16:43	16:32
251	Rotunda em frente p/ Rua Eng. Barata Portugal			141,7	36,1	16:43	16:32
256	Semáforos em frente p/ Rua Indústria			142,1	35,7	16:44	16:33
258	Rotunda à esq. p/ Midões - Oliveira do Hospital, N337			143,4	34,4	16:46	16:35
260	Separadores (IC12) em frente p/ Midões, N337			143,9	33,9	16:47	16:35
178	Freguesia de Midões			145,8	32	16:50	16:38
284	Quinta do Rodrigo			147,9	29,9	16:53	16:41
282	À dta. p/ Midões, Rua da Feira			148	29,8	16:53	16:42
347	Largo da Paz pela esq. p/ Oliveira do Hospital			149,8	28	16:56	16:44
370	Rotunda à esq. p/ Av. Cidade Nabril			150,8	27	16:58	16:46
322	Rotunda à dta. p/ Vila do Mato, N337			152	25,8	17:00	16:48
205	Ponte s/ Rio Seia			155,2	22,6	17:05	16:52
279	À dta. p/ Ervedal da Beira - Fiais da Beira, N230			156,5	21,3	17:07	16:54
366	Ervedal da Beira			159,7	18,1	17:12	16:59
355	Rotunda à dta. p/ Oliveira do Hospital, N230			161	16,8	17:14	17:01
285	Ponte			163,2	14,6	17:17	17:04
432	PM 4ª cat. / Col 4ª cat.			166,1	11,7	17:22	17:09
430	À dta. p/ Meruge, M504			166,3	11,5	17:22	17:09
470	À dta. p/ Meruge, M504-3			168,2	9,6	17:25	17:12
408	Meruge			169,6	8,2	17:27	17:14
394	Ponte estreita! À dta. p/ Oliveira do Hospital, M503			170,1	7,7	17:28	17:15
394	Nogueirinha			171,1	6,7	17:30	17:16
404	Início sibida / Début col			171,7	6,1	17:31	17:17
529	PM 3ª cat. / Col 3ª cat. - Lagos da Beira			173,4	4,4	17:33	17:20
488	Rotunda em frente p/ Oliveira do Hospital (centro)			177,2	0,6	17:39	17:25

495	Oliveira do Hospital, Rua Dr. João F. Dinis			177,4	0,4	17:40	17:26
509	Rotunda (Armindo Lousada) em frente p/ Rua Dr. Carlos Campos			177,6	0,2	17:40	17:26
517	Meta Final / Arrivéé: Oliveira do Hospital - Rua Dr. Carlos Campos			177,8	0	17:40	17:26





Volta a Portugal Santander

4ª Etapa / 4ème Etape: Guarda / Covilhã (Penhas da Saúde) - 171,4 Km
05.08.2018 - Domingo / Dimanche

Alt.	Percurso / Parcours		> Km	Km >	34 km/h	36 km/h
	Concentração/ Rassemblement : Guarda - Jardim José Lemos				10:25	10:25
	Partida Simbólica/ Départ Fictif: Guarda - Jardim José Lemos		8		12:25	12:25
	Em frente p/ Rua Vasco Borges, Rotunda em frente p/ Av. Dr. Afonso Costa, À dta. p/ Rua 31 Janeiro, Rotunda à esq. p/ Av. Monsenhor Mendes do Carmo, Rotunda em frente, Rotunda em frente, Rotunda à esq. p/ Av. Cidade de Safed, Rotunda à esq. p/ Av. Cidade de Bejar, Rotunda à esq. p/ Av. Cidade de Salamanca, Rotunda à dta. p/ A23-Viceg, Rotunda (McDonalds) em frente, Rotunda à dta. p/ A23 (Viceg), Rotunda em frente p/ Viceg- Castelo Branco, Rotunda à esq. p/ Castelo Branco-Viceg					
874	Partida Real / Départ Réel: Viceg (junto às Piscinas)		0	171,4	12:40	12:40
969	Rotunda do G em frente p/ Vale do Mondego - Viceg		2	169,4	12:43	12:43
944	À dta. p/ Vale do Mondego		3,9	167,5	12:46	12:46
935	Rotunda em frente p/ Vale do Mondego, N16		4,1	167,3	12:47	12:46
908	Rotunda em frente p/ Vale do Mondego - Cubo, N16		4,6	166,8	12:48	12:47
861	Prado		6,5	164,9	12:51	12:50
839	Chãos		7,6	163,8	12:53	12:52
608	Separadores (Praia Fluvial / Aldeia Viçosa) em frente, N16		13,7	157,7	13:04	13:02
477	Rotunda à esq. p/ Porto da Carne, N16		17	154,4	13:10	13:08
449	Concelho de Celorico da Beira		20	151,4	13:15	13:13
468	Lajeosa do Mondego		21,3	150,1	13:17	13:15
490	Rotunda em frente p/ Celorico - Ratoeira		24	147,4	13:22	13:20
448	Celorico da Beira		25,6	145,8	13:25	13:22
450	Rotunda em frente p/ Trancoso		27	144,4	13:27	13:25
459	Rotunda à esq. p/ Celorico (centro), Rua Bombeiros Voluntários		27,3	144,1	13:28	13:25
525	Rotunda à esq. p/ Av. Dr. Marques Fernandes		29,3	142,1	13:31	13:28
539	Rotunda em frente p/ Av. Dr Marques Fernandes		29,9	141,5	13:32	13:29
528	Rotunda (Hotel) em frente p/ Coimbra, N17		30,2	141,2	13:33	13:30
530	À esq. p/ Coimbra, N17		30,5	140,9	13:33	13:30
520	Rotunda à dta. p/ Coimbra, N17		30,7	140,7	13:34	13:31
527	Corticô da Serra		34,8	136,6	13:41	13:38
552	Carrapichana		40,5	130,9	13:51	13:47
454	Concelho de Gouveia - Vila Cortez		43,7	127,7	13:57	13:52
456	Separadores à esq. p/ Nabais - Folgosinho		48,3	123,1	14:05	14:00
458	Nabais		48,7	122,7	14:05	14:01
564	Em frente p/ Gouveia, Av. das Tílias		50,9	120,5	14:09	14:04
660	Gouveia, Rua 5 de Outubro		54,1	117,3	14:15	14:10
691	Pela dta. p/ Câmara Municipal, Av. 25 de Abril		55,7	115,7	14:18	14:12
689	Meta Volante - Gouveia		55,8	115,6	14:18	14:13
686	Igreja de S. Pedro, à dta. p/ Rua da República		55,9	115,5	14:18	14:13

630	Rotunda (Oval) à esq. p/ Moimenta da Serra, M522			57	114,4	14:20	14:15
586	Em frente p/ Seia (Moimenta da Serra)			60,8	110,6	14:27	14:21
590	Rotunda em frente p/ Seia			61	110,4	14:27	14:21
550	Ponte - Paços da Serra			62,9	108,5	14:31	14:24
582	Concelho de Seia			64,2	107,2	14:33	14:27
450	Ponte estreita !			68,9	102,5	14:41	14:34
480	À dta.p/ Escola Superior de Turismo			69,9	101,5	14:43	14:36
421	Rotunda à esq. p/ Seia (centro)			71,1	100,3	14:45	14:38
418	Rotunda à esq. p/ Seia (centro)			71,5	99,9	14:46	14:39
456	Rotunda em frente p/ Seia, Av. Dr. Afonso Costa			72,4	99	14:47	14:40
488	Rotunda em frente p/ Seia, Av. Dr. Afonso Costa			72,9	98,5	14:48	14:41
506	Rotunda à esq. p/ Covilhã, Av. Luis de Camões			73,4	98	14:49	14:42
543	À esq. p/ Praça da República			73,8	97,6	14:50	14:43
543	Meta Volante - Seia			73,9	97,5	14:50	14:43
544	Início subida / Début col, N339			74	97,4	14:50	14:43
750	Aldeia da Serra			76,6	94,8	14:55	14:47
996	Srª do Espinheiro			79,8	91,6	15:00	14:53
1128	Sabugueiro			82	89,4	15:04	14:56
1037	Ponte			84,1	87,3	15:08	15:00
1592	Lagoa Comprida			91,5	79,9	15:21	15:12
1661	Pela esq. p/ Torre, N339			93,2	78,2	15:24	15:15
1952	PM cat. Esp. / Col Haut cat. - Torre			101	70,4	15:38	15:28
1952	Rotunda À esq. p/ Covilhã, N339			101,1	70,3	15:38	15:28
1570	Abertura Abastecimento / Zone Ravitaillement			106,4	65	15:47	15:37
1609	À esq. p/ Manteigas, N338			107,5	63,9	15:49	15:39
879	Manteigas			118,3	53,1	16:08	15:57
827	À dta. p/ Guarda - Belmonte (Rua da Lapa)			118,9	52,5	16:09	15:58
719	À dta. p/ Guarda - Belmonte			120,6	50,8	16:12	16:01
677	À esq. p/ Guarda - Belmonte			121,9	49,5	16:15	16:03
675	À dta. p/ Guarda - Belmonte			122	49,4	16:15	16:03
689	Rotunda à dta. p/ Guarda - Covilhã, N232			122,3	49,1	16:15	16:03
637	Sameiro			125,3	46,1	16:21	16:08
563	Vale da Amoreira, à dta. p/ Teixeira, M501			130	41,4	16:29	16:16
571	Verdelhos			134,8	36,6	16:37	16:24
567	À esq. p/ Ponte s/ Rio Beijames, M501 Início subida / Début col			136	35,4	16:40	16:26
848	PM 3ª cat. / Col 3ème cat. - Sarzedo			142,4	29	16:51	16:37
836	Rotunda à dta. p/ Covilhã - Teixeira			142,6	28,8	16:51	16:37
821	Atalaia			142,8	28,6	16:52	16:38
592	Ponte			146,4	25	16:58	16:44
544	Gibraltar			147,4	24	17:00	16:45
535	Stop - à dta. p/ Teixeira, N230			148	23,4	17:01	16:46
487	Canhoso			150,8	20,6	17:06	16:51
475	Semáforos em frente			151,7	19,7	17:07	16:52
488	Em frente p/ Covilhã, N501-Eixo TCT			152,2	19,2	17:08	16:53
482	Rotunda em frente p/ Covilhã, N501-Eixo TCT			152,5	18,9	17:09	16:54
561	Rotunda (Alameda da Europa) em frente			155	16,4	17:13	16:58
537	Rotunda (Alameda da Europa) em frente			155,6	15,8	17:14	16:59
529	Rotunda à dta. p/ centro			156,1	15,3	17:15	17:00
533	Rotunda à esq. p/ centro, Alameda Pêro da Covilhã			156,2	15,2	17:15	17:00
573	Rotunda em frente			157	14,4	17:17	17:01
586	Rotunda à esq. p/ centro, Estrada da Palmatória			157,2	14,2	17:17	17:02
629	Rotunda à dta. p/ Penhas da Saúde-Torre			158	13,4	17:18	17:03
654	À esq. p/ centro, Rua Visconde de Coriscada			158,8	12,6	17:20	17:04

698	Meta Volante - Covilhã			159,1	12,3	17:20	17:05
700	Rotunda à dta. p/ Penhas da Saúde, N339 Início subida / Début col			159,2	12,2	17:20	17:05
1132	Hotel dos Carqueijais			164,2	7,2	17:29	17:13
1234	Pousada da Serra da Estrela			165,3	6,1	17:31	17:15
1348	Pedra do Urso, N339			167,1	4,3	17:34	17:18
1463	Penhas da Saúde			168,8	2,6	17:37	17:21
1614	Meta Final / Arrivée: Covilhã - Penhas da Saúde PM cat. Esp. / Col Haut cat.			171,4	0	17:42	17:25





Volta a Portugal Santander

5ª Etapa / 5ème Etape: Sabugal / Viseu - 191,7 Km

06.08.2018 - Segunda feira / Lundi



Alt.	Percurso / Parcours		» Km	Km »	38 km/h	40 km/h
	Concentração/ Rassemblement : Sabugal - Av. dos Bombeiros Voluntários				10:30	10:30
	Partida Simbólica/ Départ Fictif: Sabugal - Av. dos Bombeiros Voluntários		3,7		12:35	12:35
	Em frente p/ Av. João Pereira, Av. Jeremias Amaral Dias, À dta. p/ V. Formoso, N233-3, À dta. p/ Variante do Soito					
830	Partida Real / Départ Réel: Variante do Soito (150 metros)		0	191,7	12:45	12:45
888	Soito		7,3	184,4	12:56	12:55
890	Rotunda (S. Cristóvão) em frente p/ Rua de S. Cristóvão		7,4	184,3	12:56	12:56
871	À esq. p/ Alfaiates, Bairro do Lameiro do Soito		8,1	183,6	12:57	12:57
869	À dta. p/ Av. Santa Bárbara		8,2	183,5	12:57	12:57
888	Stop, à esq. (Cristo Rei) p/ Alfaiates		8,9	182,8	12:59	12:58
884	Rotunda em frente p/ V. Formoso - Alfaiates, N233-3		9,4	182,3	12:59	12:59
811	Alfaiates		13	178,7	13:05	13:04
785	Em frente p/ Vilar Formoso		13,6	178,1	13:06	13:05
834	Rotunda em frente p/ V. Formoso - Aldeia da Ponte, N332		18,4	173,3	13:14	13:12
845	Concelho de Almeida - Nave de Haver		31,7	160	13:35	13:32
792	Vilar Formoso, Rua do Emigrante		41,6	150,1	13:50	13:47
791	À dta. p/ A25, Rua Dr. José A. Limão Andrade		43,2	148,5	13:53	13:49
795	Rotunda e Stop! À esq. p/ A25, Av. das Tílias		43,4	148,3	13:53	13:50
778	Rotunda à esq. p/ Clª. Mendo, Av. das Tílias		43,8	147,9	13:54	13:50
793	Separadores em frente (Viaduto A25), N332		45,3	146,4	13:56	13:52
757	Almeida		57	134,7	14:15	14:10
739	À esq. p/ Guarda - Pinhel, N340		58	133,7	14:16	14:12
554	Ponte s/ Rio Côa Início subida / Début col		61,5	130,2	14:22	14:17
715	PM 3ª cat. / Col 3ème cat. - Aldeia Nova		64	127,7	14:26	14:21
729	À dta. p/ Pinhel, N324		67,4	124,3	14:31	14:26
543	Ponte		81,8	109,9	14:54	14:47
610	Rotunda à dta. p/ F. C. Rodrigo, N221		83	108,7	14:56	14:49
567	À dta. p/ Pinhel, Rua D. Manuel II		84,6	107,1	14:58	14:51
617	Rotunda à dta. p/ Câmara Municipal, Rua de Espanha		85,7	106	15:00	14:53
640	Praça Sacadura Cabral, em frente (Sentido Proibido!) p/ Rua da República		86,2	105,5	15:01	14:54
646	Rotunda à dta. p/ Av. Carneiro de Gusmão		86,6	105,1	15:01	14:54
624	Rotunda à esq. p/ Piscinas, Rua da Fonte Nova		87,6	104,1	15:03	14:56
590	À esq. p/ Guarda - Pinhel		88,1	103,6	15:04	14:57
610	Rotunda à dta. p/ Guarda, N221		89,2	102,5	15:05	14:58
620	Separadores (Malta) em frente, N221		91	100,7	15:08	15:01
637	Rotunda à dta. p/ Trancoso, N226		92,9	98,8	15:11	15:04
612	Souopires		94,2	97,5	15:13	15:06
660	Ervas Tenras		99,2	92,5	15:21	15:13
543	Cerejo, N226		103,4	88,3	15:28	15:20

548	Concelho de Trancoso			105,4	86,3	15:31	15:23
548	Vila Franca das Naves Abertura Abastecimento / Zone Ravitaillement			106,1	85,6	15:32	15:24
554	Em frente p/ Trancoso			107,3	84,4	15:34	15:25
557	Em frente p/ Tribunal, Av. Padre Indalecto L. das Neves Início subida / Début col			107,5	84,2	15:34	15:26
602	À dta. p/ Trancoso, N226			108	83,7	15:35	15:27
774	PM 3ª cat. / Col 3ª cat. - Broca			111,5	80,2	15:41	15:32
790	Tamanhos			115,8	75,9	15:47	15:38
754	Ponte s/ IP2			117,7	74	15:50	15:41
751	À esq. p/ Trancoso			117,8	73,9	15:51	15:41
753	Rotunda à dta. p/ Trancoso, N226			118	73,7	15:51	15:42
833	Trancoso			120	71,7	15:54	15:45
846	Rotunda à dta. p/ centro			120,5	71,2	15:55	15:45
857	Rotunda em frente p/ Lamego			120,9	70,8	15:55	15:46
870	Meta Volante - Trancoso (junto Igreja)			121,5	70,2	15:56	15:47
854	Rotunda à dta. p/ Lamego, N226			122,5	69,2	15:58	15:48
807	Castaide			125,6	66,1	16:03	15:53
772	Rio de Mel			129,3	62,4	16:09	15:58
707	Vila Novinha			132,5	59,2	16:14	16:03
637	Benvende			134,6	57,1	16:17	16:06
640	Concelho de Sernancelhe, M226			135,7	56	16:19	16:08
616	Ponte do Abade			140,3	51,4	16:26	16:15
615	Ponte s/ Rio Távora			141,3	50,4	16:28	16:16
615	À esq. p/ Aguiar da Beira, N229			142,5	49,2	16:30	16:18
730	Separadores (Gradiz) em frente, N229			145,8	45,9	16:35	16:23
774	Rotunda em frente p/ Aguiar da Beira			146,6	45,1	16:36	16:24
789	Aguiar da Beira			147,4	44,3	16:37	16:26
786	Rotunda em frente p/ centro, Av. da Liberdade			148,1	43,6	16:38	16:27
788	Meta Volante - Aguiar da Beira (junto à CM)			148,3	43,4	16:39	16:27
728	Cruzamento À esq. p/ Viseu-Coja, N229			150,3	41,4	16:42	16:30
724	Separadores (Pinheiro) em frente, N229			153,3	38,4	16:47	16:34
750	Quinta das Lameiras			154	37,7	16:48	16:36
712	Concelho de Sátão-Rãs, N229			158	33,7	16:54	16:42
638	Decermilo			161,1	30,6	16:59	16:46
620	Avelal			162,1	29,6	17:00	16:48
624	Separadores (Afonso) em frente, N229			165	26,7	17:05	16:52
632	Separadores (Mioma) em frente, N229			167	24,7	17:08	16:55
646	À dta. p/ Sátão-V.N. de Paiva			168,6	23,1	17:11	16:57
643	À esq. p/ Sátão, N329			168,7	23	17:11	16:58
648	Rotunda à esq. p/ Sátão (placa), Av. Sá Carneiro			169	22,7	17:11	16:58
652	Rotunda (Pingo Doce) em frente, Av. Sá Carneiro			169,5	22,2	17:12	16:59
633	Rotunda à esq. p/ Rua 20 de Setembro			170	21,7	17:13	17:00
633	Rotunda (Soldado) à dta. p/ Rua Dr. Hilário de Almeida Pereira			170,3	21,4	17:13	17:00
629	Rotunda em frente p/ Rua Dr. Hilário de Almeida Pereira			170,5	21,2	17:14	17:00
626	Rotunda em frente p/ Rua Dr. Hilário de Almeida Pereira			170,6	21,1	17:14	17:00
624	Meta Volante - Sátão (jardim da Praça Paulo VI)			170,7	21	17:14	17:01
586	Contige			173,3	18,4	17:18	17:04
596	Pereiro			173,8	17,9	17:19	17:05
575	Cruzamento à esq. p/ Viseu, N229			174,3	17,4	17:20	17:06
561	Rotunda em frente p/ Viseu, N229			174,7	17	17:20	17:07
641	Barraca			177,5	14,2	17:25	17:11
614	Separadores em frente-Cavernães (Concelho de Viseu)			180,5	11,2	17:30	17:15

599	Mundão, rotunda em frente p/ Viseu, N229			183,3	8,4	17:34	17:19
605	Rotunda em frente p/ Viseu, N229			183,9	7,8	17:35	17:20
565	Rotunda em frente p/ Viseu, N229			185	6,7	17:37	17:22
515	Britamontes			186,1	5,6	17:38	17:24
484	Travassós			186,7	5	17:39	17:25
451	Viseu			188	3,7	17:41	17:27
449	Rotunda à dta. p/ Av. da Europa			189	2,7	17:43	17:28
454	Rotunda (Esculca) em frente			189,5	2,2	17:44	17:29
449	Rotunda (Santiago) à esq. p/ Av. Cidade de Salamanca			189,9	1,8	17:44	17:29
443	Rotunda (Coval) em frente p/ Túnel			190,5	1,2	17:45	17:30
450	Rotunda (Cibernética) à dta. p/ Av. da Europa			191,1	0,6	17:46	17:31
452	Rotunda em frente, Av. da Europa			191,5	0,2	17:47	17:32
457	Meta Final / Arrivé: Viseu - Av. da Europa			191,7	0	17:47	17:32



6ª Etapa / 6ème Etape: Sernancelhe / Boticas - 165,4 Km
08.08.2018 - Quarta-feira / Mercredi



Alt.	Percurso / Parcours		» Km	Km »	38 km/h	40 km/h
	Concentração/ Rassemblement : Sernancelhe - junto Exposalão				10:50	10:50
	Partida Simbólica/ Départ Fictif: Sernancelhe - junto ao Exposalão		6,5		12:55	12:55
	À esq. p/ Penedono, N229, À esq. p/ Sernancelhe, Av. das Tílias, À dt.a. p/ Av. das Tílias, À esq. p/ Rua Sta. Cruz, À dt.a. p/ Rua do Colégio, À dt.a. p/ Rua do Colégio, Misericórdia de Sernancelhe, À esq. p/ Av. das Tílias, Rua do Mercado, M506, À dt.a. p/ Vila da Ponte, Rua do Mártir, Rua Direita, Rotunda em frente p/ Ponte s/ Rio Távora, À dt.a. p/ Lamego, N226					
562	Partida Real / Départ Réel: N226 (junto à placa final localidade - Vila da Ponte)		0	165,4	13:10	13:10
585	Penso		1,2	164,2	13:11	13:11
587	A-de-Barros		2,9	162,5	13:14	13:14
585	Concelho de Moimenta da Beira		3,4	162	13:15	13:15
582	Prados de Baixo		3,9	161,5	13:16	13:15
591	Vila de Rua, N226		5,4	160	13:18	13:18
690	Rotunda em frente - Moimenta da Beira (placa)		10,2	155,2	13:26	13:25
682	Em frente p/ Av. 25 de Abril		11,2	154,2	13:27	13:26
682	Meta Volante - Moimenta da Beira		11,6	153,8	13:28	13:27
708	Rotunda em frente p/ Lamego, N226		12,3	153,1	13:29	13:28
690	Rotunda em frente p/ Lamego		12,9	152,5	13:30	13:29
679	Rotunda em frente p/ Lamego-Alto da portela		13,5	151,9	13:31	13:30
690	Leomil		15,1	150,3	13:33	13:32
816	Arcas		20,6	144,8	13:42	13:40
819	Granjinha		22	143,4	13:44	13:43
733	Pacô		24,1	141,3	13:48	13:46
745	Granja Nova, N226		26,1	139,3	13:51	13:49
604	Almodafa		29,6	135,8	13:56	13:54
555	Alvarinho		30,6	134,8	13:58	13:55
494	Ponte Nova		31,8	133,6	14:00	13:57
477	Dalvares		32,5	132,9	14:01	13:58
490	Rotunda (Castro Rei) em frente- Tarouca		33	132,4	14:02	13:59
546	Rossas		34,8	130,6	14:04	14:02
584	Rotunda em frente-Barroncal (placa)		36,5	128,9	14:07	14:04
575	Britiande		38	127,4	14:10	14:07
555	Rotunda (Hospital) em frente p/ Lamego, N226		41,4	124	14:15	14:12
526	Rotunda (Hipermercado) em frente p/ Lamego, N226		41,9	123,5	14:16	14:12
506	Rotunda à esq. p/ Lamego		42,3	123,1	14:16	14:13
460	Ponte s/ Rio Balsemão		42,9	122,5	14:17	14:14
502	Em frente p/ Rua de Cardoso Avelino		43,4	122	14:18	14:15
492	Rotunda em frente p/ Régua, N2		44	121,4	14:19	14:16
490	Rotunda em frente p/ Régua, N2		44,1	121,3	14:19	14:16
471	Rotunda em frente p/ Régua, N2		45,6	119,8	14:22	14:18
454	Souto Covo		46,3	119,1	14:23	14:19
400	Sande		48	117,4	14:25	14:22
261	Ponte - Quintião (placa)		51,3	114,1	14:31	14:26

78	Ponte s/ Rio Varosa			55,6	109,8	14:37	14:33
80	Rotunda à esq. p/ Régua			55,9	109,5	14:38	14:33
78	Ponte s/ Rio Douro			56	109,4	14:38	14:34
78	Peso da Régua, rotunda à dta. p/ Vila Real, N2			56,3	109,1	14:38	14:34
97	Rotunda à esq. p/ Vila Real, N2 Início subida / Début col			56,6	108,8	14:39	14:34
179	Rotunda em frente p/ Vila Real			57,8	107,6	14:41	14:36
198	À dta. p/ Vila Real			58,3	107,1	14:42	14:37
252	Concelho de Stª Marta de Penaguião			59,6	105,8	14:44	14:39
292	S. João de Lobrigos			60,4	105	14:45	14:40
312	PM 3ª cat. / Col 3ª cat. - S. João de Lobrigos			60,8	104,6	14:46	14:41
275	S. Miguel de Lobrigos			62,5	102,9	14:48	14:43
266	Rotunda em frente - Stª Marta de Penaguião (placa)			63,1	102,3	14:49	14:44
245	Rotunda em frente p/ centro, N2			63,8	101,6	14:50	14:45
244	Caves Santa Marta			64,4	101	14:51	14:46
264	Sever			64,7	100,7	14:52	14:47
260	Rotunda em frente, N2			64,9	100,5	14:52	14:47
147	Ponte s/ Rio Aguilhão			67,3	98,1	14:56	14:50
163	Cumieira Início subida / Début col			67,8	97,6	14:57	14:51
196	Pousada da Cumieira			68,4	97	14:58	14:52
270	Covêlo			69,9	95,5	15:00	14:54
390	Cumieira			72,5	92,9	15:04	14:58
442	PM 3ª cat. / Col 3ª cat. - Cumieira			73,5	91,9	15:06	15:00
446	Ponte s/ Rio Sordo			75,4	90	15:09	15:03
465	Parada de Cunhos			77,7	87,7	15:12	15:06
415	Rotunda em frente p/ Vila Real, N2			78,6	86,8	15:14	15:07
367	Vila Real - Ponte			79,6	85,8	15:15	15:09
416	Rotunda à dta. p/ centro, Rua Miguel Torga			80,6	84,8	15:17	15:10
434	Rotunda em frente p/ centro, Largo Conde de Amarante			80,9	84,5	15:17	15:11
435	Rotunda em frente p/ centro, Av. 1º de Maio, N2			81	84,4	15:17	15:11
436	Semáforos em frente, Av. 1º de Maio, N2			81,5	83,9	15:18	15:12
445	Meta Volante - Vila Real (junto ao Comando GNR)			81,7	83,7	15:19	15:12
445	Rotunda em frente, Av. Aureliano Barrigas, N2			81,8	83,6	15:19	15:12
452	Rotunda em frente, Av. Aureliano Barrigas, N2			82,1	83,3	15:19	15:13
453	Rotunda (Regimento) em frente p/ Chaves, N2			83	82,4	15:21	15:14
471	Rotunda em frente p/ Chaves			83,5	81,9	15:21	15:15
472	Rotunda em frente p/ Chaves			83,6	81,8	15:22	15:15
504	Calçada			84,8	80,6	15:23	15:17
577	Gravelos			87	78,4	15:27	15:20
589	Escariz			88,5	76,9	15:29	15:22
598	Ponte s/ Rio de Soutelo			90,9	74,5	15:33	15:26
629	Benagouro			91,4	74	15:34	15:27
663	Rotunda em frente p/ Chaves, N2			92,7	72,7	15:36	15:29
700	Vilarinho de Samardã			93,7	71,7	15:37	15:30
727	Covêlo			97,1	68,3	15:43	15:35
728	Concelho de Vila Pouca de Aguiar			97,6	67,8	15:44	15:36
690	Vila Chã			99	66,4	15:46	15:38
676	Carrica			99,9	65,5	15:47	15:39
678	Rotunda em frente p/ Vila Pouca			102,3	63,1	15:51	15:43
719	Vila Pouca de Aguiar			106,9	58,5	15:58	15:50
714	Rotunda em frente p/ centro, Rua Comendador Silva Abertura Abastecimento / Zone Ravitaillement			107,1	58,3	15:59	15:50
738	À dta. p/ Av. Gen. Humberto Delgado			108,2	57,2	16:00	15:52
748	À esq. p/ Chaves, N2			108,3	57,1	16:01	15:52
753	Em frente p/ Chaves, N2			108,5	56,9	16:01	15:52
746	Rotunda em frente p/ Chaves, N2			108,7	56,7	16:01	15:53

734	Rotunda à dta. p/ Chaves, N2			108,8	56,6	16:01	15:53
695	Nuzedo			110,6	54,8	16:04	15:55
668	Sampaio			111,6	53,8	16:06	15:57
646	Vila Meã			112,4	53	16:07	15:58
615	Pedras Salgadas			113,5	51,9	16:09	16:00
586	Rotunda (Torneira) em frente p/ Chaves, N2			115,1	50,3	16:11	16:02
566	Sabroso de Aguiar, rotunda em frente p/ Vidago			117,9	47,5	16:16	16:06
407	Oura			123,4	42	16:24	16:15
365	Vidago, N2			124,9	40,5	16:27	16:17
347	Ponte s/ Rio de Oura			126	39,4	16:28	16:19
358	Rotunda em frente p/ Chaves, N2			126,4	39	16:29	16:19
362	Meta Volante - Vidago			126,7	38,7	16:30	16:20
369	Rotunda em frente p/ Chaves, N2			127	38,4	16:30	16:20
385	Rotunda em frente p/ Chaves, N2			127,6	37,8	16:31	16:21
390	À esq. p/ Boticas, N311			128	37,4	16:32	16:22
328	Ponte s/ Rio Tâmega Início subida / Début col			129,2	36,2	16:34	16:23
389	Freguesia de Pinho, N311			130,9	34,5	16:36	16:26
593	Pinho			135,6	29,8	16:44	16:33
641	PM 3ª cat. / Col 3ème cat. - Pinho			136,7	28,7	16:45	16:35
490	Ponte s/ Rio Terva			140	25,4	16:51	16:40
488	Rotunda em frente p/ Boticas (placa)			140,2	25,2	16:51	16:40
492	Rotunda à dta. p/ Chaves			141,7	23,7	16:53	16:42
498	Rotunda à esq. p/ centro, Av. de Chaves			142,3	23,1	16:54	16:43
500	Av. de Chaves 1ª passagem pela Meta / 1ère passage pour l'arrivée			142,7	22,7	16:55	16:44
502	Em frente p/ Rua 5 de Outubro			142,9	22,5	16:55	16:44
510	Rotunda (Bombeiro) à esq. p/ Hotel, Rua Gomes Monteiro			143,3	22,1	16:56	16:44
512	Rotunda à esq. p/ Chaves, R311			143,5	21,9	16:56	16:45
492	Rotunda à dta.p/ Torneiros - Miradouro Início subida / début col			143,8	21,6	16:57	16:45
552	À dta. p/ Torneiros			144,4	21	16:58	16:46
820	Pela esq. p/ Torneiros			147,3	18,1	17:02	16:50
836	Torneiros à dta.			147,6	17,8	17:03	16:51
892	PM 1ª cat. / Col 1ère. Cat. - Torneiros			148,8	16,6	17:04	16:53
806	À dta. p/ Carreira de Lebre, N312			150	15,4	17:06	16:55
773	Rotunda à dta. p/ Boticas, R311			151,4	14	17:09	16:57
774	À esq.p/ Beça, M529			151,7	13,7	17:09	16:57
810	Beça			152,5	12,9	17:10	16:58
864	À dta. p/ Boticas-Sapiãos, N103			156,7	8,7	17:17	17:05
623	Sapiãos			161,6	3,8	17:25	17:12
593	À dta. p/ Boticas, N312			162,1	3,3	17:25	17:13
502	Separadores em frente, Boticas (placa)			164,9	0,5	17:30	17:17
498	Rotunda à dta. p/ Av. de Chaves			165	0,4	17:30	17:17
500	Meta Final / Arrivée: Boticas - Av. de Chaves			165,4	0	17:31	17:18



7ª Etapa / 7ème Etape: Montalegre / Viana do Castelo (St. Luzia) - 165,5 Km
09.08.2018 - Quinta-feira / Jeudi



Alt.	Percurso / Parcours		» Km	Km »	39 km/h	41 km/h
	Concentração/ Rassemblement : Montalegre - Praça do Município				11:10	11:10
	Partida Simbólica/ Départ Fictif: Montalegre - Praça do Município		4		13:10	13:10
	Av. D. Afonso III, Rotunda à esq. p/ Av. Nuno Álvares Pereira, Rotunda em frente p/ Av. Nuno Álvares Pereira, Rotunda (Soldado) à esq. p/ Marginal do Cávado, Rotunda (Intermarché) em frente p/ Braga, M510, Rotunda de Homenagem aos Produtores de Batata em frente p/ Braga					
1070	Partida Real / Départ Réel: junto à rotunda de Homenagem aos Produtores de Batata		0	165,5	13:20	13:20
1018	Medeiros, M509-1		1,1	164,4	13:21	13:21
916	S. Vicente de Chã		3,2	162,3	13:24	13:24
902	À esq. p/ Chaves, N103		4	161,5	13:26	13:25
904	Aldeia Nova		6,8	158,7	13:30	13:29
910	À dta. p/ Negrões, M525		7,2	158,3	13:31	13:30
887	Morgade		9,4	156,1	13:34	13:33
903	Negrões		14,9	150,6	13:42	13:41
900	Vilarinho de Negrões		16,5	149	13:45	13:44
882	Barragem do Alto Rabagão		23,8	141,7	13:56	13:54
882	À esq. p/ Braga, N103		25,8	139,7	13:59	13:57
760	Ponte s/ Rio Rabagão		27,9	137,6	14:02	14:00
729	Albufeira da Venda Nova		35,4	130,1	14:14	14:11
715	Codeçoso		38,5	127	14:19	14:16
715	Venda Nova		40,5	125	14:22	14:19
732	Padrões		42,1	123,4	14:24	14:21
707	Ponte s/ Ribeira de Amiar		44	121,5	14:27	14:24
708	Cambedo, N103		44,5	121	14:28	14:25
692	Paredinha		48,3	117,2	14:34	14:30
686	Stª Leocádia		50	115,5	14:36	14:33
516	Ponte		54,4	111,1	14:43	14:39
520	Salamonde		58,4	107,1	14:49	14:45
525	Meta Volante - Salamonde (Vieira do Minho)		59,2	106,3	14:51	14:46
470	Louredo da Ribeira		61,5	104	14:54	14:50
457	Gavinheiras		64,5	101	14:59	14:54
504	Ventosa		66,6	98,9	15:02	14:57
545	À dta. p/ Gerês- Rio Caldo, N304		71,6	93,9	15:10	15:04
425	Caniçada		73,5	92	15:13	15:07
253	Ventosa		76,3	89,2	15:17	15:11
169	Ponte s/ Rio Cávado		78,2	87,3	15:20	15:14
169	Rotunda em frente p/ Terras de Bouro Abertura Abastecimento / Zone Ravitaillement		78,3	87,2	15:20	15:14
281	São Bento da Porta Aberta		80,5	85	15:23	15:17
302	Seara Início subida/ Début col		81,2	84,3	15:24	15:18
586	PM 3ª cat. / Col 3ème cat. - Alto de Covide		86,5	79	15:33	15:26

560	Pela esq. p/ Terras de Bouro, N307			87,1	78,4	15:34	15:27
475	Chamoim			90,3	75,2	15:38	15:32
260	Vilar			93,3	72,2	15:43	15:36
212	Moimenta			95,3	70,2	15:46	15:39
174	Terras de Bouro			96,3	69,2	15:48	15:40
170	Rotunda em frente			96,9	68,6	15:49	15:41
172	Rotunda em frente			97	68,5	15:49	15:41
142	Rotunda à esq. p/ Braga-Balanca (placa), N205-3			97,8	67,7	15:50	15:43
90	Ribeira de S. Mateus			100,2	65,3	15:54	15:46
99	Ponte - Souto (placa)			101,1	64,4	15:55	15:47
107	Concelho de Amares			104,1	61,4	16:00	15:52
107	Caldelas			106,2	59,3	16:03	15:55
98	Rotunda em frente p/ Vila Verde			107,5	58	16:05	15:57
88	À dta. p/ Vila Verde, N308			107,8	57,7	16:05	15:57
58	Ponte estreita ! s/ Rio Homem - Coucieiro (placa)			108,6	56,9	16:07	15:58
95	Rotunda à esq. p/ Vila Verde, N308			110,3	55,2	16:09	16:01
78	Sabariz			111,9	53,6	16:12	16:03
57	Vila Verde			113	52,5	16:13	16:05
104	Meta Volante - Vila Verde			113,8	51,7	16:15	16:06
105	Rotunda em frente p/ V. Castelo - Barbudo (placa), N308			113,9	51,6	16:15	16:06
206	Revenda			117	48,5	16:20	16:11
205	Nevogilde			118,3	47,2	16:22	16:13
249	Carreiras de S. Tiago			119,7	45,8	16:24	16:15
287	Portela das Cabras			121,2	44,3	16:26	16:17
252	Goães			123,3	42,2	16:29	16:20
192	Ponte s/ Rio Neiva			124,6	40,9	16:31	16:22
195	À esq. p/ Viana do Castelo			125	40,5	16:32	16:22
184	Corvos, rotunda em frente p/ V. Castelo, N308			126,6	38,9	16:34	16:25
180	Calvelo			127,2	38,3	16:35	16:26
198	Mato			130	35,5	16:40	16:30
184	Freixo			132,6	32,9	16:44	16:34
140	Poiães			135,6	29,9	16:48	16:38
72	Balugães			137,6	27,9	16:51	16:41
82	Semáforos em frente p/ Viana do Castelo, N308			138	27,5	16:52	16:41
67	Barroselas			141,5	24	16:57	16:47
73	Rotunda em frente p/ Viana do Castelo			143,4	22,1	17:00	16:49
80	Meta Volante - Barroselas			143,8	21,7	17:01	16:50
90	Vila de Punhe			145,3	20,2	17:03	16:52
95	À dta. p/ Vila Franca, Rua da Portela			146,4	19,1	17:05	16:54
116	Freguesia de Vila Franca - Estrada das Vilas			148,1	17,4	17:07	16:56
27	Cruzamento à esq. p/ Viana do Castelo, N203			151,2	14,3	17:12	17:01
28	Mazarefes			153,2	12,3	17:15	17:04
26	Rotunda em frente p/ V. Castelo - Darque			153,7	11,8	17:16	17:04
25	Rotunda em frente p/ V. Castelo - Darque			154	11,5	17:16	17:05
29	Rotunda em frente p/ Darque			154,7	10,8	17:18	17:06
36	Rotunda em frente p/ Darque			155,1	10,4	17:18	17:06
45	Viana do Castelo, rotunda à dta., N13			155,5	10	17:19	17:07
31	Rotunda em frente p/ Viana			157,4	8,1	17:22	17:10
16	Rotunda em frente p/ Viana - Ponte Eiffel			158,4	7,1	17:23	17:11
20	Praça Afonso III, à esq. p/ Rua Abel Viana			159,6	5,9	17:25	17:13
16	À dta. p/ Alameda 5 de Outubro - Marginal			159,9	5,6	17:26	17:14
17	Praça da Liberdade, à dta. p/ Av. Comb. Grande Guerra			160,5	5	17:26	17:14
26	À esq. p/ Hospital, Av. Conde Carreira			160,9	4,6	17:27	17:15
27	Rotunda em frente p/ Rua Gen. Humberto Delgado			161,2	4,3	17:28	17:15

38	Rotunda em frente p/ Hospital			161,5	4	17:28	17:16
66	À esq. p/ Santa Luzia Início subida / Début col			162,2	3,3	17:29	17:17
204	Meta Final / Arrivée: Viana do Castelo - Santuário de St ^a Luzia PM 3 ^a cat. / Col 3 ^{ème} cat.			165,5	0	17:34	17:22



8ª Etapa / 8ème Etape: Barcelos / Braga - 147,6 Km
10.08.2018 - Sexta feira / Vendredi

Alt.	Percurso / Parcours		» Km	Km »	38 km/h	40 km/h
	Concentração/ Rassemblement : Barcelos - Campo da República				11:30	11:30
	Partida Simbólica/ Départ Fictif: Barcelos - Campo da República		3		13:30	13:30
	Av. da República, À dta. p/ Av. dos Combatentes da Grande Guerra, À esq. p/ Av. D. Nuno Álvares Pereira, Rotunda em frente, Rotunda em frente, Rotunda em frente p/ Ponte s/ Circular de Barcelos - Av. Paulo Felisberto, Rotunda em frente p/ Estádio - Av. Paulo Felisberto, Rotunda (Estádio) em frente p/ Viana do Castelo, À dta. p/ Ponte de Lima, N204 (Vila Boa)					
84	Partida Real / Départ Réel: 100 metros após a placa "Vila Boa", N204		0	147,6	13:40	13:40
72	Abade do Neiva		0,7	146,9	13:41	13:41
71	Passagem de nível / Passage à niveau (Estação Silva)		1,5	146,1	13:42	13:42
118	Passagem de nível / Passage à niveau (Estação Carapaços)		3,8	143,8	13:46	13:45
137	Tamel		4,4	143,2	13:46	13:46
195	Aborim		6,1	141,5	13:49	13:49
65	Balugães, N204		9,8	137,8	13:55	13:54
77	Semáforos em frente p/ Ponte de Lima		10,5	137,1	13:56	13:55
77	Poiares		11,8	135,8	13:58	13:57
110	Vitorino de Piães		13,4	134,2	14:01	14:00
178	Facha		16,5	131,1	14:06	14:04
62	Seara		21,1	126,5	14:13	14:11
44	À dta. p/ Ponte de Lima, N203		22	125,6	14:14	14:13
27	Ponte de Lima		25,2	122,4	14:19	14:17
19	Tunel - por fora!, rotunda à esq. p/ V. Castelo, N201		25,8	121,8	14:20	14:18
27	Rotunda à dta. p/ P. Coura, N201		26,7	120,9	14:22	14:20
22	Rotunda à dta. p/ P. Coura, N202		28	119,6	14:24	14:22
21	Rotunda em frente p/ Arcos de Valdevez, N202		28,5	119,1	14:25	14:22
70	Ponte s/ A3, Brandara (placa)		30,2	117,4	14:27	14:25
139	Refoios do Lima		31,8	115,8	14:30	14:27
63	Rotunda à esq. p/ Arcos de Valdevez, N202		35,4	112,2	14:35	14:33
30	Jolda (S. Paio)		37,2	110,4	14:38	14:35
53	Rotunda à esq. p/ Arcos de Valdevez, N202		39,6	108	14:42	14:39
69	Távora		41	106,6	14:44	14:41
118	Freguesia de Souto		42,8	104,8	14:47	14:44
91	Freguesiade Guilhadeses		45,8	101,8	14:52	14:48
45	Rotunda em frente		47,2	100,4	14:54	14:50
37	Arcos de Valdevez		47,5	100,1	14:55	14:51
42	À dta. p/ Ponte da Barca-IC 28/ A3- Ponte s/ Rio Vez		47,9	99,7	14:55	14:51
45	Rotunda em frente p/ IC28/ A3-Braga, N101		48,1	99,5	14:55	14:52
44	Rotunda em frente p/ IC28/ A3-Braga, N101		49,2	98,4	14:57	14:53
41	Rotunda em frente p/ IC28/ A3-Braga, N101		49,6	98	14:58	14:54
41	Rotunda à dta. p/ Zona Industrial-Ponte da Barca, N101		49,9	97,7	14:58	14:54

57	Rotunda em frente p/ Ponte da Barca			51	96,6	15:00	14:56
40	Ponte s/ Rio Lima, em frente p/ Rua Conselheiro Rocha Peixoto			51,5	96,1	15:01	14:57
50	Meta Volante - Ponte da Barca (junto ao jardim da Praça da República)			51,9	95,7	15:01	14:57
62	Rotunda em frente p/ Vila Verde, N101			52,4	95,2	15:02	14:58
57	Rotunda em frente p/ Vila Verde, N101			52,7	94,9	15:03	14:59
44	Rotunda em frente p/ Vila Verde, N101			53,9	93,7	15:05	15:00
45	Vade (S. Tomé)			54,2	93,4	15:05	15:01
98	Covas Início subida/ Début col			57,8	89,8	15:11	15:06
242	Ponte s/ Rio Vade			61,1	86,5	15:16	15:11
308	Portela do Vade, rotunda em frente, N101			62,8	84,8	15:19	15:14
315	PM 3ª cat. / Col 3ª cat. - Portela do Vade			62,9	84,7	15:19	15:14
160	Prado (S. Miguel)			66,6	81	15:25	15:19
99	Pico de Regalados, N101			68,6	79	15:28	15:22
101	Vila Verde, rotunda em frente p/ Braga			72,4	75,2	15:34	15:28
78	Rotunda em frente p/ Braga, N101			73,9	73,7	15:36	15:30
73	Loureira			74,4	73,2	15:37	15:31
83	Soutelo			75,7	71,9	15:39	15:33
60	Separadores à esq. p/ Amares			76,8	70,8	15:41	15:35
41	Ponte, rotunda à esq. p/ Amares, N205			77,9	69,7	15:43	15:36
41	Concelho de Amares			78	69,6	15:43	15:37
75	Rotunda em frente p/ Amares, N205			79,7	67,9	15:45	15:39
75	Rendufe			80,5	67,1	15:47	15:40
94	Rotunda em frente p/ Amares, N205			81,7	65,9	15:49	15:42
94	Carrazedo			82	65,6	15:49	15:43
94	Ferreiros			83,7	63,9	15:52	15:45
104	Rotunda à esq. p/ Amares (centro)			84,3	63,3	15:53	15:46
114	Rotunda em frente p/ Póvoa do Lanhoso			84,7	62,9	15:53	15:47
107	Meta Volante - Amares (Largo do Município)			85,4	62,2	15:54	15:48
104	Rotunda em frente p/ Póvoa do Lanhoso			86,8	60,8	15:57	15:50
47	Rotunda à esq. p/ Póvoa do Lanhoso - Ponte s/ Rio Cávado			88,4	59,2	15:59	15:52
42	Separadores à esq. p/ Póvoa do Lanhoso, N205			88,9	58,7	16:00	15:53
43	Águas Santas			89,3	58,3	16:01	15:53
65	Ponte-Monsul (placa) Início subida/ Début col			91,1	56,5	16:03	15:56
103	Rotunda em frente p/ póvoa do Lanhoso, N205			92,6	55	16:06	15:58
150	Geraz do Minho			93,7	53,9	16:07	16:00
279	PM 4ª cat. / Col 4ª cat. - Geraz do Minho, à dt.a. p/ Póvoa do Lanhoso, N103			96,8	50,8	16:12	16:05
301	Rotunda (Ouro) à esq. p/ Póvoa Lanhoso, N205			97,9	49,7	16:14	16:06
273	Horto			98,7	48,9	16:15	16:08
258	Póvoa do Lanhoso			99,1	48,5	16:16	16:08
248	Rotunda em frente, Av. da República			99,3	48,3	16:16	16:08
226	Rotunda em frente, Av. da República			99,7	47,9	16:17	16:09
193	Rotunda em frente, Av. da República			100	47,6	16:17	16:10
184	Rotunda (Mulher do Lanhoso) à dt.a. p/ Av. 25 de Abril			100,2	47,4	16:18	16:10
184	Meta Volante - Póvoa do Lanhoso			100,4	47,2	16:18	16:10
185	Rotunda em frente p/ Taipas			100,5	47,1	16:18	16:10
184	Galegos, rotunda em frente p/ Taipas, N310			100,7	46,9	16:19	16:11
182	Vilela			102,3	45,3	16:21	16:13
196	S. Martinho do Campo, N310			104,1	43,5	16:24	16:16
144	Donim			107	40,6	16:28	16:20
145	Stº Estevão de Briteiros			108,4	39,2	16:31	16:22
160	À dt.a. p/ Citânia-Bom Jesus, N309			109,3	38,3	16:32	16:23
159	S. Salvador de Briteiros			110,4	37,2	16:34	16:25

160	Pela dta. p/ Citânia Início subida / Début col			110,7	36,9	16:34	16:26
260	Citânia de Briteiros			112,3	35,3	16:37	16:28
325	Sobreposta			114,4	33,2	16:40	16:31
382	Lageosa			115,7	31,9	16:42	16:33
434	Rotunda à esq. p/ Braga			117,4	30,2	16:45	16:36
445	Espinho			118,3	29,3	16:46	16:37
445	Rotunda à esq. p/ Espinho (centro)			118,8	28,8	16:47	16:38
489	Braga			120,2	27,4	16:49	16:40
453	Tenões			121,6	26	16:52	16:42
444	Bom Jesus, à esq. p/ Sameiro (ponto de contacto! 16km)			121,8	25,8	16:52	16:42
519	Sameiro			123	24,6	16:54	16:44
532	PM 3ª cat. / Col 3ème cat. - Sameiro			123,3	24,3	16:54	16:44
531	Rotunda à dta. p/ Falperra, N309			123,4	24,2	16:54	16:45
426	Falperra			126,5	21,1	16:59	16:49
295	Braga			128,5	19,1	17:02	16:52
252	Rotunda em frente p/ Braga (centro)			129,6	18	17:04	16:54
188	Rotunda à esq. p/ centro, Rua de Stº Adrião			130,6	17	17:06	16:55
168	Rotunda à dta. p/ Av. da Liberdade			131,2	16,4	17:07	16:56
176	Av. da Liberdade 1ª passagem pela Meta / 1ère passage pour l'arrivée			131,6	16	17:07	16:57
177	À dta. p/ Av. João XXI - Bom Jesus			131,7	15,9	17:07	16:57
185	Em frente p/ Túnel			132	15,6	17:08	16:58
187	Em frente p/ viaduto			132,9	14,7	17:09	16:59
181	À dta. p/ Bom Jesus			133,6	14	17:10	17:00
183	Rotunda à dta. p/ Bom Jesus, N103-3			133,8	13,8	17:11	17:00
199	Início subida / Début col			134,2	13,4	17:11	17:01
312	Bom Jesus			135,8	11,8	17:14	17:03
361	Túnel			136,5	11,1	17:15	17:04
446	Grande Hotel, em frente p/ Sameiro (ponto de contacto! 16km)			137,8	9,8	17:17	17:06
519	Sameiro			138,9	8,7	17:19	17:08
532	PM 2ª cat. / Col 2ème cat. - Sameiro			139,2	8,4	17:19	17:08
531	Rotunda à dta. p/ Falperra, N309			139,3	8,3	17:19	17:08
426	Falperra			142,4	5,2	17:24	17:13
295	Braga			144,4	3,2	17:28	17:16
252	Rotunda em frente p/ Braga (centro)			145,5	2,1	17:29	17:18
188	Rotunda à esq. p/ centro, Rua de Stº Adrião			146,6	1	17:31	17:19
168	Rotunda à dta. p/ Av. da Liberdade			147,2	0,4	17:32	17:20
176	Meta Final / Arrivée: Braga - Av. da Liberdade			147,6	0	17:33	17:21





Volta a Portugal Santander

9ª Etapa / 9ème Etape: Felgueiras / Mondim de Basto (Sra. da Graça) - 155,2 Km
11.08.2018 - Sábado / Samedi

Alt.	Percurso / Parcours		» Km	Km »	33 km/h	35 km/h
	Concentração/ Rassemblement : Felgueiras - Av. da Liberdade				10:45	10:45
	Partida Simbólica/ Départ Fictif: Felgueiras - Av. da Liberdade		3,5		12:45	12:45
	À esq. p/ Av. Dr. Leonardo Coimbra, À esq. p/ Av. Agostinho Ribeiro, N101, Rotunda em frente p/ Guimarães, N101, Rotunda à esq. p/ Pombeiro-Vizela, N101-3, Rotunda à dta. p/ Vizela-Lagares-N101-3					
300	Partida Real / Départ Réel: N101-3 (junto ao centro de Análises Clínicas Germano Sousa)		0	155,2	12:55	12:55
307	Rotunda à dta. p/ Vizela-Regilde, N101-3		0,7	154,5	12:56	12:56
304	Penacova		2,8	152,4	13:00	12:59
285	S. J. de Vizela, N101-3		3,5	151,7	13:01	13:01
208	Regilde		6	149,2	13:05	13:05
160	Vizela (Stº Adrião)		8	147,2	13:09	13:08
199	Santa Eulália		9,3	145,9	13:11	13:10
209	Rotunda à esq. p/ Autoestrada-Felgueiras-Lousada		9,6	145,6	13:12	13:11
339	Revinhade		11,3	143,9	13:15	13:14
371	Rotunda à esq. p/ Autoestrada		11,6	143,6	13:16	13:14
360	Túnel (A11)		12,1	143,1	13:17	13:15
399	Rotunda em frente p/ Barrosas-Felgueiras		12,7	142,5	13:18	13:16
412	Rotunda em frente p/ Barrosas		13,1	142,1	13:18	13:17
425	Rotunda à esq. p/ Igreja de Sousa-Felgueiras, M562		13,5	141,7	13:19	13:18
365	Torrados		14,5	140,7	13:21	13:19
322	Semáforos em frente, M562		15,4	139,8	13:23	13:21
261	Semáforos em frente, M562		17,7	137,5	13:27	13:25
283	Rotunda à dta. p/ Autoestrada		18,5	136,7	13:28	13:26
290	Rotunda em frente p/ Av. da Liberdade		18,8	136,4	13:29	13:27
303	Passagem na Partida / Passage pour le départ		19,1	136,1	13:29	13:27
307	Semáforos à esq. p/ Av. Dr. Leonardo Coimbra		19,3	135,9	13:30	13:28
315	Semáforos à dta. p/ Lixa, Av. Dr. Ribeiro de Magalhães, N101		19,5	135,7	13:30	13:28
305	Rotunda (Rotary) em frente p/ Lixa-Freguesia de Varzea		20,6	134,6	13:32	13:30
300	À dta. p/ Varzea (centro)-Igreja de Airães, M564		20,9	134,3	13:33	13:30
289	Rotunda à esq. p/ Lixa-Moure		21,6	133,6	13:34	13:32
278	Rotunda em frente p/ Lixa-Moure		21,9	133,3	13:34	13:32
285	Rotunda à dta. p/ Lixa, N101		22,7	132,5	13:36	13:33
380	Rotunda à dta. p/ Lixa (centro), Av. da República		25,9	129,3	13:42	13:39
380	Rotunda à dta. p/ Quinta da Lixa, Av. Dr. Machado de Matos		26,5	128,7	13:43	13:40
390	Rotunda em frente p/ Amarante		27,4	127,8	13:44	13:41
438	Meta Volante - Lixa		28,3	126,9	13:46	13:43
439	Semáforos à esq. p/ Amarante, N15		28,4	126,8	13:46	13:43
443	Rotunda à esq. p/ Lixa (centro), N101		28,9	126,3	13:47	13:44
440	Lixa		29,1	126,1	13:47	13:44
397	Freguesia Macieira da Lixa, em frente p/ Celorico-N104-1		31	124,2	13:51	13:48

468	Pinheiro			34,5	120,7	13:57	13:54
493	Agilde			35,9	119,3	14:00	13:56
537	Fervença-Mota			42,2	113	14:11	14:07
524	Rotunda em frente p/ Celorico, N104-1			43	112,2	14:13	14:08
564	Lamoso			46,8	108,4	14:20	14:15
540	Arnoia			48,9	106,3	14:23	14:18
449	Santa Tecla			51,8	103,4	14:29	14:23
239	Celorico de Basto			57,3	97,9	14:39	14:33
213	À esq. p/ Câmara Municipal			57,9	97,3	14:40	14:34
221	Rotunda à esq. p/ Fermil			58,4	96,8	14:41	14:35
287	À esq. p/ Arco de Baúlhe, N210			59,9	95,3	14:43	14:37
208	Vila de Fermil de Basto			62,9	92,3	14:49	14:42
220	Meta Volante - Vila de Fermil de Basto			63,4	91,8	14:50	14:43
218	À dta. p/ Mondim, N304			63,6	91,6	14:50	14:44
158	Ponte s/ Rio Tâmega-Mondim de Basto (placa)			67,7	87,5	14:58	14:51
186	Em frente p/ Av. Ernesto Carvalho Branco			68,3	86,9	14:59	14:52
196	Em frente p/ Rua Comendador José Augusto Álvares de Carvalho			68,7	86,5	14:59	14:52
205	Em frente p/ Sentido Proibido, Rua J. Augusto Álvares de Carvalho			68,9	86,3	15:00	14:53
211	Praça 9 de Abril, em frente p/ Sentido Proibido			69,1	86,1	15:00	14:53
216	Rotunda à dta. p/ Vila Real, Av. da Igreja			69,3	85,9	15:01	14:53
204	Rotunda à esq. p/ Vila Real, N304			69,7	85,5	15:01	14:54
162	Ponte s/ Rio Cabril Abertura Abastecimento / Zone Ravitaillement			70,8	84,4	15:03	14:56
355	Paradaça			74,1	81,1	15:09	15:02
389	Ponte D'Olo			75,9	79,3	15:13	15:05
361	À dta. p/ Campanhó-Rio Olo			77,1	78,1	15:15	15:07
255	Ponte s/ Rio Olo Início subida / Début col			78,6	76,6	15:17	15:09
472	P/ esq. - Tijão (placa)			82,1	73,1	15:24	15:15
651	P/ esq. - Campanhó (placa)			86,9	68,3	15:33	15:23
764	Em frente p/ Alto da Barra			88,7	66,5	15:36	15:27
1023	PM 1ª cat. / Col 1ª cat. - Alto da Barra			91,9	63,3	15:42	15:32
932	Cruzamento à esq. p/ Mondim, N304			94	61,2	15:45	15:36
372	Ermelo, à dta. p/ centro-Barreiro-Fervença, M1204-1 Início subida / Début col			104,5	50,7	16:05	15:54
701	Fervença			110	45,2	16:15	16:03
707	Ponte			111,2	44	16:17	16:05
797	À dta. p/ Barreiro			112,2	43	16:19	16:07
1019	PM 1ª cat. / Col 1ª cat. - Barreiro			114,4	40,8	16:23	16:11
975	Ponte			116,2	39	16:26	16:14
978	Cruzamento à esq. p/ Fiskas de Ermelo, N312-1			116,3	38,9	16:26	16:14
940	Anta			119,6	35,6	16:32	16:20
916	À esq. p/ Pioledo-Fiskas de Ermelo, M1203			120,2	35	16:33	16:21
898	P/ dta. p/ Pioledo-Fiskas de Ermelo			120,5	34,7	16:34	16:21
842	Pioledo			121,2	34	16:35	16:22
757	À esq. p/ Cavernelhe-Fiskas de Ermelo			122,2	33	16:37	16:24
757	Cavernelhe			122,9	32,3	16:38	16:25
746	P/ dta. p/ Fiskas de Ermelo-Fojo			123,3	31,9	16:39	16:26
536	Fiskas de Ermelo, pela esq. p/ Fojo			126	29,2	16:44	16:31
315	Em frente p/ Mondim de Basto, N304			129,1	26,1	16:49	16:36
357	Ponte D'Olo			135,7	19,5	17:01	16:47
388	Paradaça, N304			137	18,2	17:04	16:49
189	Mondim de Basto			141,5	13,7	17:12	16:57
162	Ponte s/ Rio Cabril			142	13,2	17:13	16:58
204	Rotunda à dta. p/ Mondim (centro)			143,2	12	17:15	17:00

216	Rotunda em frente p/ Ribeira de Pena			143,6	11,6	17:16	17:01
216	Meta Volante - Mondim de Basto, N312			143,7	11,5	17:16	17:01
296	Sobreira de Mondim			146,8	8,4	17:21	17:06
295	À dta. p/ Sra. da Graça Início subida/ Début col			146,9	8,3	17:22	17:06
341	"Clube da Volta"			147,5	7,7	17:23	17:07
928	Meta Final / Arrivée: Mondim de Basto - Alto da Sra da Graça PM 1ª cat. / Col 1ªre cat.			155,2	0	17:37	17:21



80^a**VOLTA
A PORTUGAL**
Santander

Volta a Portugal Santander

10^a Etapa / 10^{ème} Etape: CRI - Fafe / Fafe - 17,3 Km
12.08.2018 - Domingo / Dimanche

Alt.	Percurso / Parcours		» Km	Km »	43 km/h	45 km/h
	Concentração/ Rassemblement : Fafe - Parque da Cidade (Pavilhão Multiusos)				12:00	12:00
	Partida / Départ : Fafe- Pavilhão Multiusos					
	Partida 1 ^º corredor Départ 1 ^{er} coureur Horário estabelecido em função do nº de corredores * Horaire établi par rapport au nombre de coureurs				14:00*	14:00*
315	Partida do último ciclista / Départ de le dernier coureur		0	17,3	17:00	17:00
327	À esq. p/ Escola de Trânsito de Fafe		0,3	17	17:00	17:00
319	À dta. p/ Travessa de Sá		0,6	16,7	17:00	17:00
320	À esq. p/ Rua de Sá		0,7	16,6	17:00	17:00
321	Stop em frente p/ N207		0,8	16,5	17:01	17:01
301	St ^a Comba de Fornelos, à esq. p/ Golães		1,2	16,1	17:01	17:01
260	Ponte - Golães, M605		2,5	14,8	17:03	17:03
345	À dta. p/ Arões (S. Romão), M605		4,1	13,2	17:05	17:05
387	À dta. p/ Parque Desportivo, Rua do Assento		5,7	11,6	17:07	17:07
354	Igreja Românica de Arões (S. Romão)		6,2	11,1	17:08	17:08
354	À esq. p/ Fafe, N206		6,3	11	17:08	17:08
351	À dta. p/ Arões (St ^a Cristina) - Ponte s/ Variante, N206, Rua do Portal		6,4	10,9	17:08	17:08
306	Stop em frente p/ Rua dos Barreiros		7,1	10,2	17:09	17:09
298	Arões (St ^a Cristina)		7,4	9,9	17:10	17:09
296	À dta. p/ Souto Novo, Av. Fonte da Cruz		8,3	9	17:11	17:11
337	Cepães		9,9	7,4	17:13	17:13
268	Fareja		11	6,3	17:15	17:14
237	Stop à esq. p/ Fafe, Rua das Regedouras		11,3	6	17:15	17:15
226	Ponte - Cepães (placa)		11,5	5,8	17:16	17:15
359	Jope 2, Rua Fonte da Cana		15,8	1,5	17:22	17:21
359	Viaduto s/ Via Circular, Av. da Granja		16,2	1,1	17:22	17:21
334	Rotunda em frente p/ Rua Serpa Pinto		16,9	0,4	17:23	17:22
347	Meta Final / Arrivée: Fafe - Praça 25 de Abril		17,3	0	17:24	17:23

PODIUM
EVENTS