









































CÂMARA MUNICIPAL DE SABUGAL

MAPA GLOBAL POR SECÇÃO DE VOTO

Assembleia da República 30/01/2022																										
Freguesias	S E C Ç Ã O	E L E I T O R E S	V O T A N T E S	A B S T E N Ç Ã O	B R A N C O S	N U L O S	B . E .	P S	E	C D S - P P	P C P - P E V	P A N	M P T	C H	M A S	V P	P P D / P S D	R . I . R .	I L	P T P	L					
Águas Belas	1	163	88	75	1	2	3	40	1	0	1	1	0	5	0	0	32	2	0	0	0					
			53,99%	46,01%	1,14%	2,27%	3,41%	45,45%	1,14%	0,00%	1,14%	1,14%	0,00%	5,68%	0,00%	0,00%	36,36%	2,27%	0,00%	0,00%	0,00%					
Águas Belas	2	26	6	20	0	0	0	2	0	0	0	0	0	1	0	0	3	0	0	0	0					
			23,08%	76,92%	0,00%	0,00%	0,00%	33,33%	0,00%	0,00%	0,00%	0,00%	0,00%	16,67%	0,00%	0,00%	50,00%	0,00%	0,00%	0,00%	0,00%					
Aldeia do Bispo	1	241	137	104	3	2	4	46	1	6	1	2	1	9	0	1	57	1	2	0	1					
			56,85%	43,15%	2,19%	1,46%	2,92%	33,58%	0,73%	4,38%	0,73%	1,46%	0,73%	6,57%	0,00%	0,73%	41,61%	0,73%	1,46%	0,00%	0,73%					
Aldeia da Ponte	1	335	160	175	1	1	6	85	0	6	3	2	0	18	1	1	35	0	0	0	1					
			47,76%	52,24%	0,63%	0,63%	3,75%	53,13%	0,00%	3,75%	1,88%	1,25%	0,00%	11,25%	0,63%	0,63%	21,88%	0,00%	0,00%	0,00%	0,63%					
Aldeia Velha	1	400	174	226	2	2	3	51	0	6	3	1	0	20	0	0	83	1	1	1	0					
			43,50%	56,50%	1,15%	1,15%	1,72%	29,31%	0,00%	3,45%	1,72%	0,57%	0,00%	11,49%	0,00%	0,00%	47,70%	0,57%	0,57%	0,57%	0,00%					
Alfaiates	1	369	139	230	1	2	4	68	0	2	3	0	0	12	0	2	43	1	1	0	0					
			37,67%	62,33%	0,72%	1,44%	2,88%	48,92%	0,00%	1,44%	2,16%	0,00%	0,00%	8,63%	0,00%	1,44%	30,94%	0,72%	0,72%	0,00%	0,00%					
Baraçal	1	190	94	96	4	1	3	24	0	4	0	0	2	9	0	0	44	2	1	0	0					
			49,47%	50,53%	4,26%	1,06%	3,19%	25,53%	0,00%	4,26%	0,00%	0,00%	2,13%	9,57%	0,00%	0,00%	46,81%	2,13%	1,06%	0,00%	0,00%					
Bendada	1	285	149	136	1	0	3	94	0	3	2	1	0	6	0	0	35	0	4	0	0					
			52,28%	47,72%	0,67%	0,00%	2,01%	63,09%	0,00%	2,01%	1,34%	0,67%	0,00%	4,03%	0,00%	0,00%	23,49%	0,00%	2,68%	0,00%	0,00%					
Bendada	2	59	35	24	0	0	2	22	0	0	0	0	0	8	0	1	1	0	1	0	0					
			59,32%	40,68%	0,00%	0,00%	5,71%	62,86%	0,00%	0,00%	0,00%	0,00%	0,00%	22,86%	0,00%	2,86%	2,86%	0,00%	2,86%	0,00%	0,00%					
Bendada	3	111	65	46	2	0	0	40	0	1	1	0	0	2	0	0	19	0	0	0	0					
			58,56%	41,44%	3,08%	0,00%	0,00%	61,54%	0,00%	1,54%	1,54%	0,00%	0,00%	3,08%	0,00%	0,00%	29,23%	0,00%	0,00%	0,00%	0,00%					
Bendada	4	78	48	30	0	0	2	32	0	0	3	0	0	2	0	0	9	0	0	0	0					
			61,54%	38,46%	0,00%	0,00%	4,17%	66,67%	0,00%	0,00%	6,25%	0,00%	0,00%	4,17%	0,00%	0,00%	18,75%	0,00%	0,00%	0,00%	0,00%					
Bismula	1	204	68	136	3	2	2	28	0	2	0	2	0	8	0	0	18	1	1	0	1					
			33,33%	66,67%	4,41%	2,94%	2,94%	41,18%	0,00%	2,94%	0,00%	2,94%	0,00%	11,76%	0,00%	0,00%	26,47%	1,47%	1,47%	0,00%	1,47%					
Casteleiro	1	305	153	152	1	7	4	97	1	1	2	0	0	11	0	1	24	2	2	0	0					
			50,16%	49,84%	0,65%	4,58%	2,61%	63,40%	0,65%	0,65%	1,31%	0,00%	0,00%	7,19%	0,00%	0,65%	15,69%	1,31%	1,31%	0,00%	0,00%					
Cerdeira	1	192	96	96	3	1	5	36	0	7	1	0	0	16	0	1	26	0	0	0	0					
			50,00%	50,00%	3,13%	1,04%	5,21%	37,50%	0,00%	7,29%	1,04%	0,00%	0,00%	16,67%	0,00%	1,04%	27,08%	0,00%	0,00%	0,00%	0,00%					
Foios	1	302	150	152	1	2	5	101	0	4	0	0	0	14	0	0	21	0	1	0	1					
			49,67%	50,33%	0,67%	1,33%	3,33%	67,33%	0,00%	2,67%	0,00%	0,00%	0,00%	9,33%	0,00%	0,00%	14,00%	0,00%	0,67%	0,00%	0,67%					
Malcata	1	391	144	247	2	3	1	75	0	3	1	2	1	6	1	0	45	1	2	0	1					
			36,83%	63,17%	1,39%	2,08%	0,69%	52,08%	0,00%	2,08%	0,69%	1,39%	0,69%	4,17%	0,69%	0,00%	31,25%	0,69%	1,39%	0,00%	0,69%					
Nave	1	217	69	148	3	2	2	19	3	0	1	0	0	12	0	0	23	0	3	0	1					
			31,80%	68,20%	4,35%	2,90%	2,90%	27,54%	4,35%	0,00%	1,45%	0,00%	0,00%	17,39%	0,00%	0,00%	33,33%	0,00%	4,35%	0,00%	1,45%					
Nave	2	51	24	27	0	0	1	8	0	0	0	0	1	2	0	0	8	0	2	0	2					
			47,06%	52,94%	0,00%	0,00%	4,17%	33,33%	0,00%	0,00%	0,00%	0,00%	4,17%	8,33%	0,00%	0,00%	33,33%	0,00%	8,33%	0,00%	8,33%					
Quadrazais	1	435	108	327	1	1	9	50	1	1	1	0	0	19	0	0	23	0	1	0	1					
			24,83%	75,17%	0,93%	0,93%	8,33%	46,30%	0,93%	0,93%	0,93%	0,00%	0,00%	17,59%	0,00%	0,00%	21,30%	0,00%	0,93%	0,00%	0,93%					
Quadrazais	2	119	52	67	1	0	1	28	0	1	4	0	0	7	0	0	8	2	0	0	0					
			43,70%	56,30%	1,92%	0,00%	1,92%	53,85%	0,00%	1,92%	7,69%	0,00%	0,00%	13,46%	0,00%	0,00%	15,38%	3,85%	0,00%	0,00%	0,00%					
Quintas de S. Bartolomeu	1	250	86	164	0	1	3	41	0	1	0	1	1	10	0	0	27	1	0	0	0					
			34,40%	65,60%	0,00%	1,16%	3,49%	47,67%	0,00%	1,16%	0,00%	1,16%	1,16%	11,63%	0,00%	0,00%	31,40%	1,16%	0,00%	0,00%	0,00%					
Rapoula do Côa	1	201	108	93	2	2	1	34	0	5	1	0	0	15	0	0	46	0	1	0	1					
			53,73%	46,27%	1,85%	1,85%	0,93%	31,48%	0,00%	4,63%	0,93%	0,00%	0,00%	13,89%	0,00%	0,00%	42,59%	0,00%	0,93%	0,00%	0,93%					
















CÂMARA MUNICIPAL DE SABUGAL

MAPA GLOBAL POR SECÇÃO DE VOTO

Assembleia da República 30/01/2022																										
Freguesias	S E C Ç Ã O	E L E I T O R E S	V O T A N T E S	A B S T E N Ç Ã O	B R A N C O S	N U L O S	B · E ·	P S	E	C D S - P P	P C P - P E V	P A N	M P T	C H	M A S	V P	P P D / P S D	R · I · R ·	I L	P T P	L					
Rebolosa	1	250	105	145	2	1	2	35	0	2	0	1	0	14	0	0	45	1	1	0	1					
			42,00%	58,00%	1,90%	0,95%	1,90%	33,33%	0,00%	1,90%	0,00%	0,95%	0,00%	13,33%	0,00%	0,00%	42,86%	0,95%	0,95%	0,00%	0,95%					
Rendo	1	219	74	145	0	0	4	25	0	1	0	2	0	17	0	1	19	0	4	1	0					
			33,79%	66,21%	0,00%	0,00%	5,41%	33,78%	0,00%	1,35%	0,00%	2,70%	0,00%	22,97%	0,00%	1,35%	25,68%	0,00%	5,41%	1,35%	0,00%					
Rendo	2	75	34	41	0	0	0	14	0	0	1	0	0	5	0	0	14	0	0	0	0					
			45,33%	54,67%	0,00%	0,00%	0,00%	41,18%	0,00%	0,00%	2,94%	0,00%	0,00%	14,71%	0,00%	0,00%	41,18%	0,00%	0,00%	0,00%	0,00%					
Sortelha	1	325	127	198	2	3	5	70	1	4	3	0	0	5	0	0	30	1	2	0	1					
			39,08%	60,92%	1,57%	2,36%	3,94%	55,12%	0,79%	3,15%	2,36%	0,00%	0,00%	3,94%	0,00%	0,00%	23,62%	0,79%	1,57%	0,00%	0,79%					
Sortelha	2	69	44	25	0	1	2	22	0	0	0	0	0	6	0	0	11	1	1	0	0					
			63,77%	36,23%	0,00%	2,27%	4,55%	50,00%	0,00%	0,00%	0,00%	0,00%	0,00%	13,64%	0,00%	0,00%	25,00%	2,27%	2,27%	0,00%	0,00%					
Soito	1	539	230	309	1	3	7	85	1	6	3	0	0	33	0	1	79	1	7	0	3					
			42,67%	57,33%	0,43%	1,30%	3,04%	36,96%	0,43%	2,61%	1,30%	0,00%	0,00%	14,35%	0,00%	0,43%	34,35%	0,43%	3,04%	0,00%	1,30%					
Soito	2	539	249	290	1	3	6	81	2	8	2	0	0	47	0	0	88	3	8	0	0					
			46,20%	53,80%	0,40%	1,20%	2,41%	32,53%	0,80%	3,21%	0,80%	0,00%	0,00%	18,88%	0,00%	0,00%	35,34%	1,20%	3,21%	0,00%	0,00%					
Vale de Espinho	1	438	116	322	1	0	2	62	0	5	6	0	0	5	0	0	34	0	1	0	0					
			26,48%	73,52%	0,86%	0,00%	1,72%	53,45%	0,00%	4,31%	5,17%	0,00%	0,00%	4,31%	0,00%	0,00%	29,31%	0,00%	0,86%	0,00%	0,00%					
Vila Boa	1	293	126	167	2	0	3	57	0	2	2	3	1	23	0	0	29	0	4	0	0					
			43,00%	57,00%	1,59%	0,00%	2,38%	45,24%	0,00%	1,59%	1,59%	2,38%	0,79%	18,25%	0,00%	0,00%	23,02%	0,00%	3,17%	0,00%	0,00%					
Vila do Touro	1	125	65	60	1	0	2	34	0	0	0	1	0	5	0	0	22	0	0	0	0					
			52,00%	48,00%	1,54%	0,00%	3,08%	52,31%	0,00%	0,00%	0,00%	1,54%	0,00%	7,69%	0,00%	0,00%	33,85%	0,00%	0,00%	0,00%	0,00%					
Vila do Touro	2	54	30	24	0	0	1	10	0	0	0	0	0	2	0	0	17	0	0	0	0					
			55,56%	44,44%	0,00%	0,00%	3,33%	33,33%	0,00%	0,00%	0,00%	0,00%	0,00%	6,67%	0,00%	0,00%	56,67%	0,00%	0,00%	0,00%	0,00%					
União das freguesias de Aldeia da Ribeira, Vilar Maior e Badamalos	1	116	52	64	1	0	3	12	0	4	0	1	1	5	0	0	23	2	0	0	0					
			44,83%	55,17%	1,92%	0,00%	5,77%	23,08%	0,00%	7,69%	0,00%	1,92%	1,92%	9,62%	0,00%	0,00%	44,23%	3,85%	0,00%	0,00%	0,00%					
União das freguesias de Aldeia da Ribeira, Vilar Maior e Badamalos	2	93	27	66	0	0	0	15	1	0	0	0	0	4	0	0	7	0	0	0	0					
			29,03%	70,97%	0,00%	0,00%	0,00%	55,56%	3,70%	0,00%	0,00%	0,00%	0,00%	14,81%	0,00%	0,00%	25,93%	0,00%	0,00%	0,00%	0,00%					
União das freguesias de Aldeia da Ribeira, Vilar Maior e Badamalos	3	62	35	27	1	3	0	8	0	2	0	0	0	10	0	0	11	0	0	0	0					
			56,45%	43,55%	2,86%	8,57%	0,00%	22,86%	0,00%	5,71%	0,00%	0,00%	0,00%	28,57%	0,00%	0,00%	31,43%	0,00%	0,00%	0,00%	0,00%					
União das freguesias de Aldeia da Ribeira, Vilar Maior e Badamalos	4	83	41	42	2	1	1	5	0	0	2	2	0	6	0	0	20	0	1	0	1					
			49,40%	50,60%	4,88%	2,44%	2,44%	12,20%	0,00%	0,00%	4,88%	4,88%	0,00%	14,63%	0,00%	0,00%	48,78%	0,00%	2,44%	0,00%	2,44%					
União das freguesias de Lajeosa e Forcalhos	1	155	56	99	0	0	2	21	0	1	1	1	0	11	0	0	15	2	2	0	0					
			36,13%	63,87%	0,00%	0,00%	3,57%	37,50%	0,00%	1,79%	1,79%	1,79%	0,00%	19,64%	0,00%	0,00%	26,79%	3,57%	3,57%	0,00%	0,00%					
União das freguesias de Lajeosa e Forcalhos	2	95	39	56	0	0	1	17	0	1	0	0	0	6	0	0	14	0	0	0	0					
			41,05%	58,95%	0,00%	0,00%	2,56%	43,59%	0,00%	2,56%	0,00%	0,00%	0,00%	15,38%	0,00%	0,00%	35,90%	0,00%	0,00%	0,00%	0,00%					
União das freguesias de Pousafoles do Bispo, Pena Lobo e Lomba	1	239	136	103	2	2	9	51	0	8	3	0	0	14	0	0	41	0	6	0	0					
			56,90%	43,10%	1,47%	1,47%	6,62%	37,50%	0,00%	5,88%	2,21%	0,00%	0,00%	10,29%	0,00%	0,00%	30,15%	0,00%	4,41%	0,00%	0,00%					
União das freguesias de Pousafoles do Bispo, Pena Lobo e Lomba	2	100	61	39	1	0	1	32	0	3	2	1	0	2	2	0	15	0	1	1	0					
			61,00%	39,00%	1,64%	0,00%	1,64%	52,46%	0,00%	4,92%	3,28%	1,64%	0,00%	3,28%	3,28%	0,00%	24,59%	0,00%	1,64%	1,64%	0,00%					
União das freguesias de Pousafoles do Bispo, Pena Lobo e Lomba	3	74	33	41	0	0	2	13	0	2	0	0	0	0	0	2	14	0	0	0	0					
			44,59%	55,41%	0,00%	0,00%	6,06%	39,39%	0,00%	6,06%	0,00%	0,00%	0,00%	0,00%	0,00%	6,06%	42,42%	0,00%	0,00%	0,00%	0,00%					
União das freguesias de Ruvina, Ruivós e Vale das Éguas	1	124	54	70	0	0	1	18	0	0	1	0	0	3	0	0	30	1	0	0	0					
			43,55%	56,45%	0,00%	0,00%	1,85%	33,33%	0,00%	0,00%	1,85%	0,00%	0,00%	5,56%	0,00%	0,00%	55,56%	1,85%	0,00%	0,00%	0,00%					
União das freguesias de Ruvina, Ruivós e Vale das Éguas	2	70	37	33	0	1	0	14	0	5	0	0	0	2	0	0	15	0	0	0	0					
			52,86%	47,14%	0,00%	2,70%	0,00%	37,84%	0,00%	13,51%	0,00%	0,00%	0,00%	5,41%	0,00%	0,00%	40,54%	0,00%	0,00%	0,00%	0,00%					

CÂMARA MUNICIPAL DE SABUGAL

MAPA GLOBAL POR SECÇÃO DE VOTO

Assembleia da República 30/01/2022																							
Freguesias	S E C Ç Ã O	E L E I T O R E S	V O T A N T E S	A B S T E N Ç Ã O	B R A N C O S	N U L O S	B . E .	P S	E	C D S - P P	P C P - P E V	P A N	M P T	C H	M A S	V P	P P D / P S D	R .I. R .	I L	P T P	L		
União das freguesias de Ruvina, Ruivós e Vale das Éguas	3	61	27	34	1	0	0	6	0	5	0	0	0	2	0	0	12	1	0	0	0		
		44,26%	55,74%	3,70%	0,00%	0,00%	22,22%	0,00%	18,52%	0,00%	0,00%	0,00%	7,41%	0,00%	0,00%	44,44%	3,70%	0,00%	0,00%	0,00%			
União das freguesias de Sabugal e Aldeia de Santo António	1	385	135	250	3	0	1	80	0	3	0	2	0	15	0	0	25	4	2	0	0		
		35,06%	64,94%	2,22%	0,00%	0,74%	59,26%	0,00%	2,22%	0,00%	1,48%	0,00%	11,11%	0,00%	0,00%	18,52%	2,96%	1,48%	0,00%	0,00%			
União das freguesias de Sabugal e Aldeia de Santo António	2	403	298	105	2	3	6	127	2	2	0	0	2	55	0	0	89	0	8	1	1		
		73,95%	26,05%	0,67%	1,01%	2,01%	42,62%	0,67%	0,67%	0,00%	0,00%	0,67%	18,46%	0,00%	0,00%	29,87%	0,00%	2,68%	0,34%	0,34%			
União das freguesias de Sabugal e Aldeia de Santo António	3	861	470	391	4	4	16	197	0	5	11	4	0	56	0	1	152	2	14	0	4		
		54,59%	45,41%	0,85%	0,85%	3,40%	41,91%	0,00%	1,06%	2,34%	0,85%	0,00%	11,91%	0,00%	0,21%	32,34%	0,43%	2,98%	0,00%	0,85%			
União das freguesias de Sabugal e Aldeia de Santo António	4	862	483	379	4	5	9	222	0	11	8	3	0	47	0	0	158	8	6	0	2		
		56,03%	43,97%	0,83%	1,04%	1,86%	45,96%	0,00%	2,28%	1,66%	0,62%	0,00%	9,73%	0,00%	0,00%	32,71%	1,66%	1,24%	0,00%	0,41%			
União das freguesias de Sabugal e Aldeia de Santo António	5	141	58	83	2	2	1	22	0	3	1	0	0	4	0	0	20	1	1	0	1		
		41,13%	58,87%	3,45%	3,45%	1,72%	37,93%	0,00%	5,17%	1,72%	0,00%	0,00%	6,90%	0,00%	0,00%	34,48%	1,72%	1,72%	0,00%	1,72%			
União das freguesias de Santo Estevão e Moita	1	290	103	187	1	4	2	59	0	2	1	0	0	15	0	0	17	1	1	0	0		
		35,52%	64,48%	0,97%	3,88%	1,94%	57,28%	0,00%	1,94%	0,97%	0,00%	0,00%	14,56%	0,00%	0,00%	16,50%	0,97%	0,97%	0,00%	0,00%			
União das freguesias de Santo Estevão e Moita	2	117	52	65	2	0	1	38	0	1	1	0	0	2	0	0	6	0	1	0	0		
		44,44%	55,56%	3,85%	0,00%	1,92%	73,08%	0,00%	1,92%	1,92%	0,00%	0,00%	3,85%	0,00%	0,00%	11,54%	0,00%	1,92%	0,00%	0,00%			
União das freguesias de Seixo do Côa e Vale Longo	1	111	52	59	0	0	0	22	0	1	0	0	0	6	0	0	20	0	3	0	0		
		46,85%	53,15%	0,00%	0,00%	0,00%	42,31%	0,00%	1,92%	0,00%	0,00%	0,00%	11,54%	0,00%	0,00%	38,46%	0,00%	5,77%	0,00%	0,00%			
União das freguesias de Seixo do Côa e Vale Longo	2	72	41	31	0	0	2	16	0	0	1	0	0	1	0	0	20	0	0	0	1		
		56,94%	43,06%	0,00%	0,00%	4,88%	39,02%	0,00%	0,00%	2,44%	0,00%	0,00%	2,44%	0,00%	0,00%	48,78%	0,00%	0,00%	0,00%	2,44%			
União das freguesias de Seixo do Côa e Vale Longo	3	109	30	79	1	1	1	12	0	0	0	0	0	3	1	0	11	0	0	0	0		
		27,52%	72,48%	3,33%	3,33%	3,33%	40,00%	0,00%	0,00%	0,00%	0,00%	0,00%	10,00%	3,33%	0,00%	36,67%	0,00%	0,00%	0,00%	0,00%			
TOTAIS		12 473	5 673	6 800	69	68	157	2 523	14	140	77	33	10	643	5	12	1 753	43	97	4	25		
		45,48%	54,52%	1,22%	1,20%	2,77%	44,47%	0,25%	2,47%	1,36%	0,58%	0,18%	11,33%	0,09%	0,21%	30,90%	0,76%	1,71%	0,07%	0,44%			