



















CÂMARA MUNICIPAL DE SABUGAL

MAPA GLOBAL POR SECÇÃO DE VOTO

Eleição do Presidente da República'2021 24/01/2021																			
Freguesias	SECÇÃO	ELEITORES	VOTANTES	ABSTENÇÃO	BRANCOS	NULOS	EDUARDO	BAPTISTA	MARTINS	MARECELO DE	TIAGAGON	ANDRÉ	VITORINO	SILVA	JÓÃO	FERRIRA	AGUIAR		
Águas Belas	1	177	73	104	1	1		5	46	1	11	2	3	3					
			41,24%	58,76%	1,37%	1,37%		6,85%	63,01%	1,37%	15,07%	2,74%	4,11%	4,11%					
Águas Belas	2	28	7	21	0	0		0	6	0	1	0	0	0					
			25,00%	75,00%	0,00%	0,00%		0,00%	85,71%	0,00%	14,29%	0,00%	0,00%	0,00%					
Aldeia do Bispo	1	242	110	132	3	3		0	77	2	17	3	1	4					
			45,45%	54,55%	2,73%	2,73%		0,00%	70,00%	1,82%	15,45%	2,73%	0,91%	3,64%					
Aldeia Velha	1	410	155	255	0	4		1	93	1	25	5	4	22					
			37,80%	62,20%	0,00%	2,58%		0,65%	60,00%	0,65%	16,13%	3,23%	2,58%	14,19%					
Alfaiates	1	382	113	269	0	4		2	79	0	15	6	1	6					
			29,58%	70,42%	0,00%	3,54%		1,77%	69,91%	0,00%	13,27%	5,31%	0,88%	5,31%					
Baraçal	1	191	75	116	0	0		3	49	3	12	1	0	7					
			39,27%	60,73%	0,00%	0,00%		4,00%	65,33%	4,00%	16,00%	1,33%	0,00%	9,33%					
Bismula	1	210	56	154	0	1		4	34	0	6	5	2	4					
			26,67%	73,33%	0,00%	1,79%		7,14%	60,71%	0,00%	10,71%	8,93%	3,57%	7,14%					
Casteleiro	1	316	116	200	4	4		4	80	0	7	1	2	14					
			36,71%	63,29%	3,45%	3,45%		3,45%	68,97%	0,00%	6,03%	0,86%	1,72%	12,07%					
Cerdeira	1	189	86	103	3	0		3	52	0	20	0	4	4					
			45,50%	54,50%	3,49%	0,00%		3,49%	60,47%	0,00%	23,26%	0,00%	4,65%	4,65%					
Malcata	1	400	133	267	2	2		5	88	4	11	6	5	10					
			33,25%	66,75%	1,50%	1,50%		3,76%	66,17%	3,01%	8,27%	4,51%	3,76%	7,52%					
Nave	1	219	57	162	4	1		2	23	6	14	4	2	1					
			26,03%	73,97%	7,02%	1,75%		3,51%	40,35%	10,53%	24,56%	7,02%	3,51%	1,75%					
Nave	2	55	20	35	1	0		2	9	2	2	4	0	0					
			36,36%	63,64%	5,00%	0,00%		10,00%	45,00%	10,00%	10,00%	20,00%	0,00%	0,00%					
Quadrazais	1	467	90	377	2	0		3	52	0	21	5	1	6					
			19,27%	80,73%	2,22%	0,00%		3,33%	57,78%	0,00%	23,33%	5,56%	1,11%	6,67%					
Quadrazais	2	125	32	93	2	0		1	17	0	4	2	4	2					
			25,60%	74,40%	6,25%	0,00%		3,13%	53,13%	0,00%	12,50%	6,25%	12,50%	6,25%					
Rendo	1	225	74	151	1	2		3	44	0	18	4	0	2					
			32,89%	67,11%	1,35%	2,70%		4,05%	59,46%	0,00%	24,32%	5,41%	0,00%	2,70%					
Rendo	2	78	31	47	0	1		1	18	0	3	4	1	3					
			39,74%	60,26%	0,00%	3,23%		3,23%	58,06%	0,00%	9,68%	12,90%	3,23%	9,68%					
Sortelha	1	338	90	248	0	0		5	56	0	14	2	1	12					
			26,63%	73,37%	0,00%	0,00%		5,56%	62,22%	0,00%	15,56%	2,22%	1,11%	13,33%					

CÂMARA MUNICIPAL DE SABUGAL

MAPA GLOBAL POR SECÇÃO DE VOTO

Eleição do Presidente da República'2021 24/01/2021																	
Freguesias	SECÇÃO	ELEITORES	VOTANTES	ABSTENÇÃO	BRANCOS	NULOS	EDUARDO	BAPTISTA	MARIA SASS	MARCELO DE	TIAGAGON	ANDRÉ	VITORINO	SILVA	JÓÃO	FERRIRA	AGOMES
Sortelha	2	68	40	28	0	3		0	27	0	7	1	1	1			
			58,82%	41,18%	0,00%	7,50%		0,00%	67,50%	0,00%	17,50%	2,50%	2,50%	2,50%			
Soito	1	550	179	371	4	2		4	108	2	39	8	2	10			
			32,55%	67,45%	2,23%	1,12%		2,23%	60,34%	1,12%	21,79%	4,47%	1,12%	5,59%			
Vila Boa	1	302	83	219	5	1		3	46	2	19	3	0	4			
			27,48%	72,52%	6,02%	1,20%		3,61%	55,42%	2,41%	22,89%	3,61%	0,00%	4,82%			
Vila do Touro	2	57	26	31	0	0		1	16	1	5	2	0	1			
			45,61%	54,39%	0,00%	0,00%		3,85%	61,54%	3,85%	19,23%	7,69%	0,00%	3,85%			
União das freguesias de Aldeia da Ribeira, Vilar Maior e Padmalos	1	118	41	77	1	1		0	31	3	2	2	0	1			
			34,75%	65,25%	2,44%	2,44%		0,00%	75,61%	7,32%	4,88%	4,88%	0,00%	2,44%			
União das freguesias de Aldeia da Ribeira, Vilar Maior e Padmalos	2	95	34	61	0	1		1	22	0	4	2	0	4			
			35,79%	64,21%	0,00%	2,94%		2,94%	64,71%	0,00%	11,76%	5,88%	0,00%	11,76%			
União das freguesias de Aldeia da Ribeira, Vilar Maior e Padmalos	4	81	36	45	1	1		4	15	2	6	1	3	3			
			44,44%	55,56%	2,78%	2,78%		11,11%	41,67%	5,56%	16,67%	2,78%	8,33%	8,33%			
União das freguesias de Lajeosa e Forcalhos	2	91	33	58	1	0		2	17	0	4	4	0	5			
			36,26%	63,74%	3,03%	0,00%		6,06%	51,52%	0,00%	12,12%	12,12%	0,00%	15,15%			
União das freguesias de Santo Estevão e Moita	1	298	86	212	1	1		0	62	0	13	3	0	6			
			28,86%	71,14%	1,16%	1,16%		0,00%	72,09%	0,00%	15,12%	3,49%	0,00%	6,98%			
União das freguesias de Santo Estevão e Moita	2	126	37	89	2	0		0	27	0	4	1	0	3			
			29,37%	70,63%	5,41%	0,00%		0,00%	72,97%	0,00%	10,81%	2,70%	0,00%	8,11%			
União das freguesias de Seixo do Côa e Vale Longo	1	131	49	82	0	0		1	32	1	10	2	1	2			
			37,40%	62,60%	0,00%	0,00%		2,04%	65,31%	2,04%	20,41%	4,08%	2,04%	4,08%			
União das freguesias de Seixo do Côa e Vale Longo	2	74	35	39	0	0		1	24	0	4	0	2	4			
			47,30%	52,70%	0,00%	0,00%		2,86%	68,57%	0,00%	11,43%	0,00%	5,71%	11,43%			
União das freguesias de Seixo do Côa e Vale Longo	3	93	23	70	1	0		2	17	0	3	0	0	0			
			24,73%	75,27%	4,35%	0,00%		8,70%	73,91%	0,00%	13,04%	0,00%	0,00%	0,00%			
TOTAIS		6 136	2 020	4 116	39	33		63	1 267	30	321	83	40	144			
			32,92%	67,08%	1,93%	1,63%		3,12%	62,72%	1,49%	15,89%	4,11%	1,98%	7,13%			

Falta(m) apurar 25 Secções de voto

A percentagem de votos dos candidatos é calculada sobre o n.º de Votantes