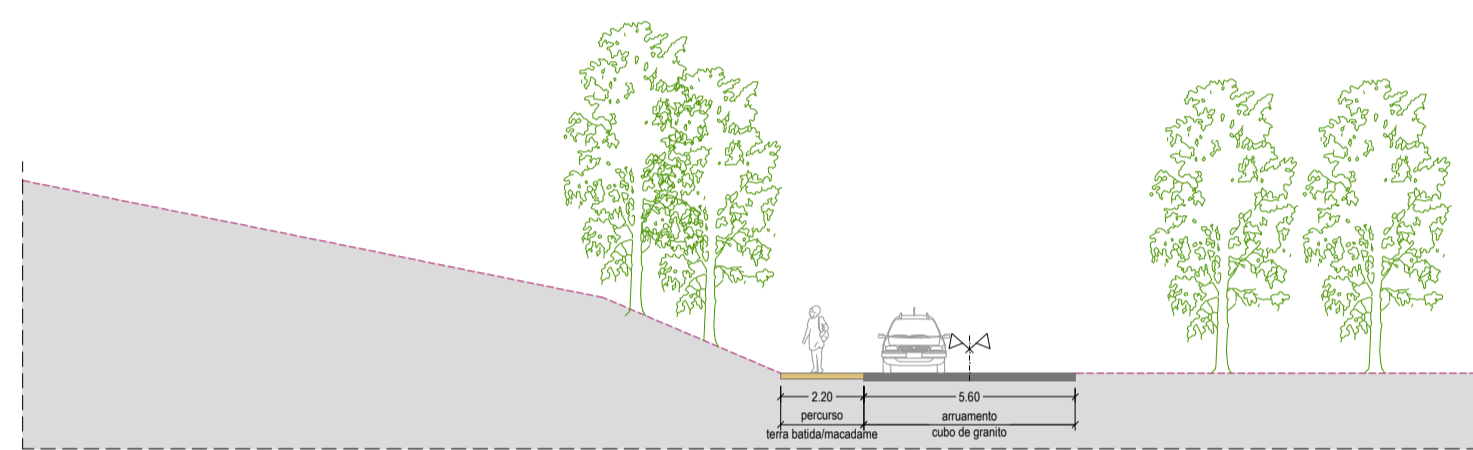



PERFIL TIPO 1



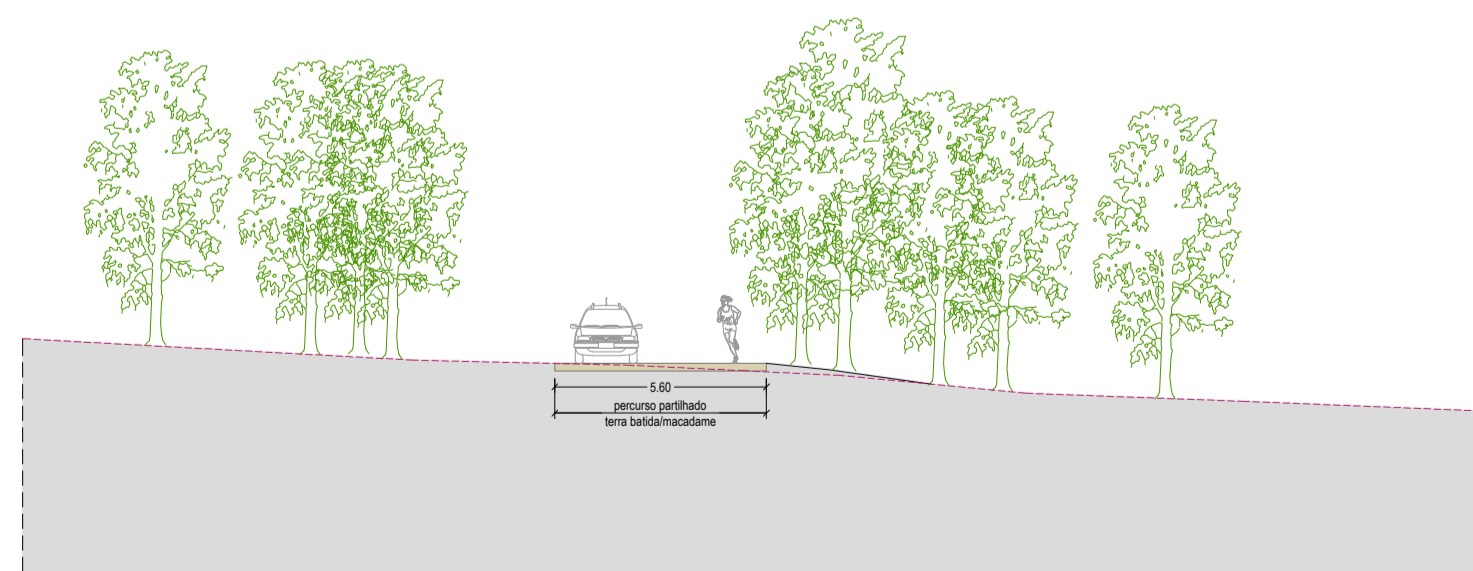
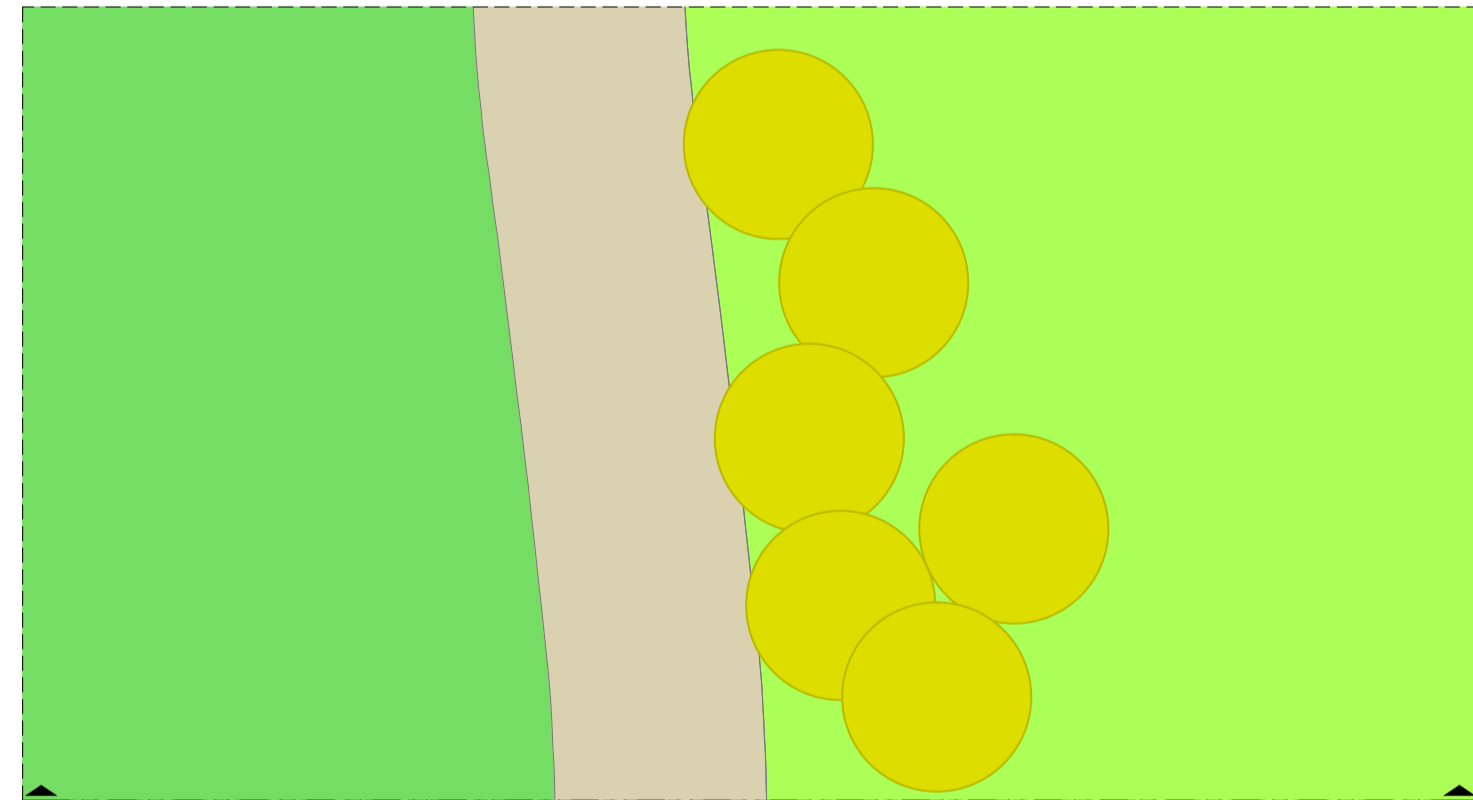
PERFIL TIPO 2



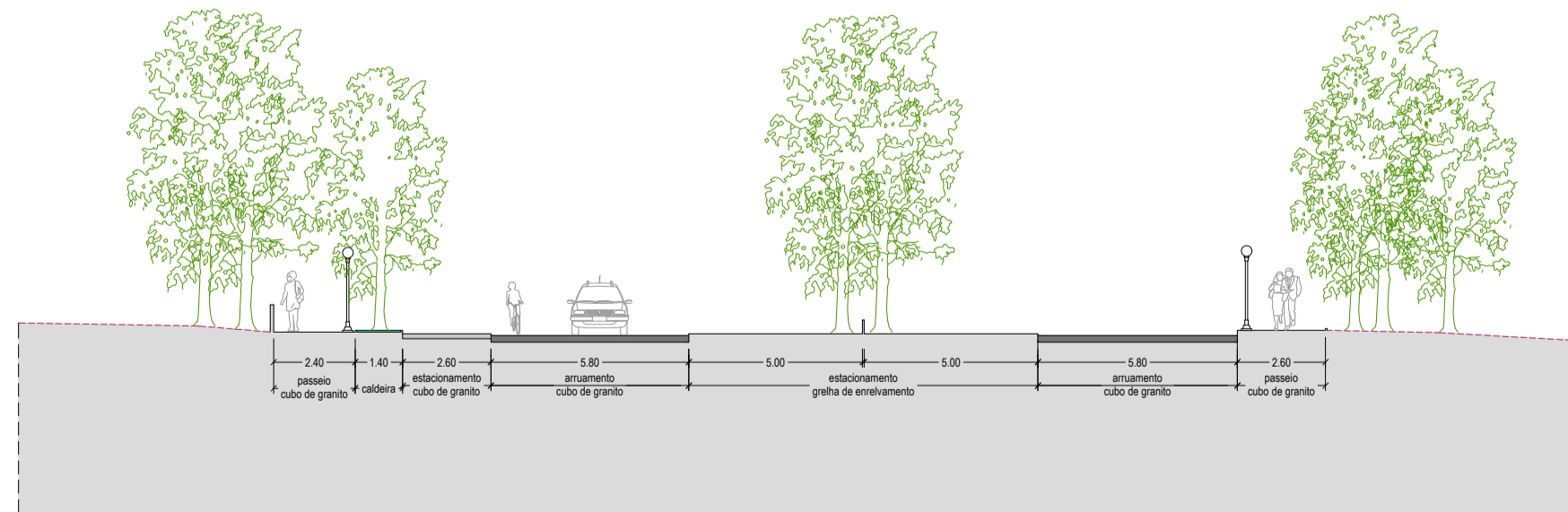
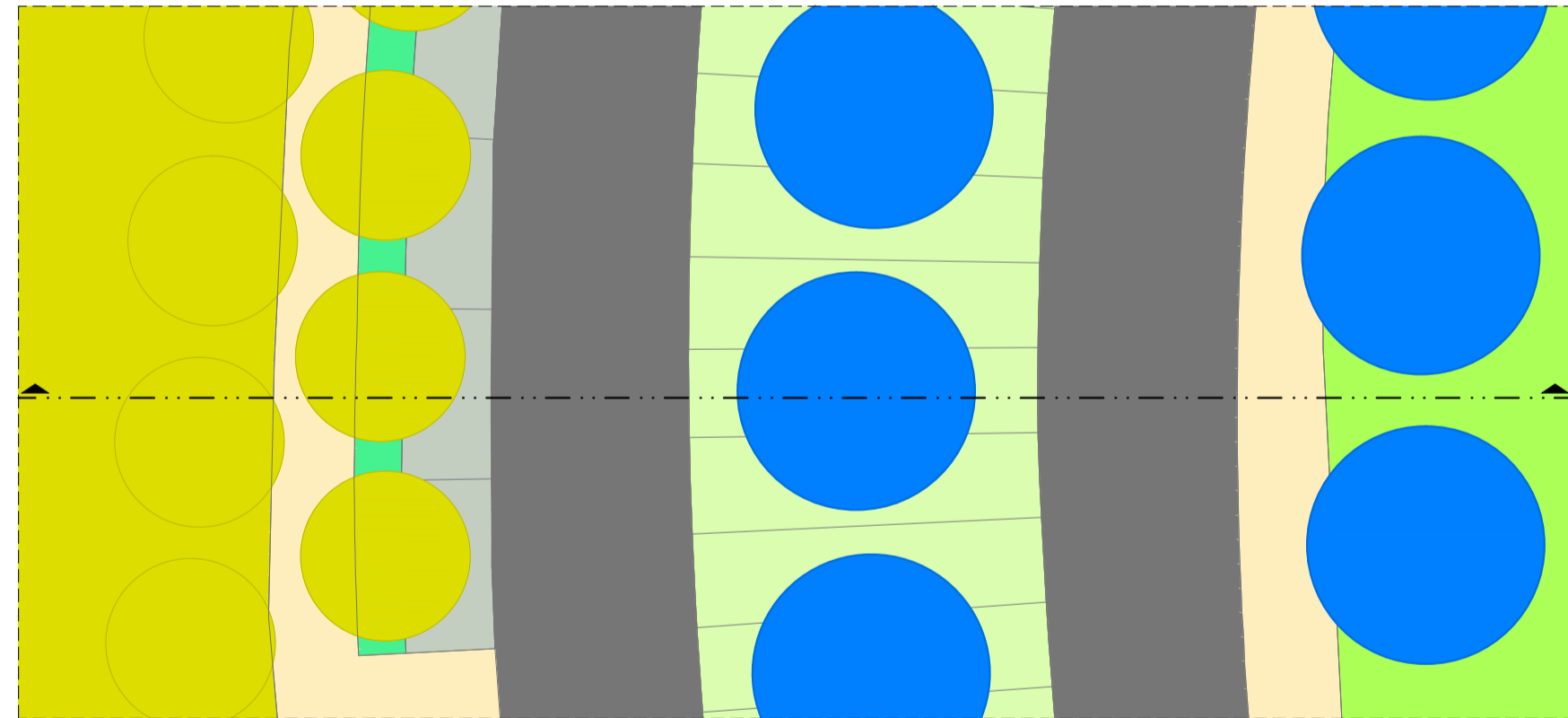
PERFIL TIPO 3




PERFIL TIPO 4



PERFIL TIPO 5



- Base Cartográfica:**
- Entidade Proprietária: Associação de Municípios da Cova da Beira (AMCB)
 - Entidade Produtora e Data de Edição: Município SA, 2015
 - Sistema de Georreferência: PT-TM06/ETRS89
 - Projeção Cartográfica: Transversa de Mercator
 - Equidistância das Curvas de Nível: 2 m
 - Exatidão posicional - Planimetria: EMQ ≤ 0.30 m; e 90% dos pontos da amostra com desvio planimétrico ≤ 0.45 m
 - Exatidão posicional - Altimetria: EMQ ≤ 0.40 m; e 90% dos pontos da amostra com desvio altimétrico ≤ 0.65 m
 - Exatidão Temática - Completudez: percentagem admissível de erros de omissão e comissão inferior a 5%
 - Exatidão Temática - Classificação: percentagem admissível de erros de classificação inferior a 5%
 - Número e Data de Homologação e Entidade responsável: Referência 2015-350, em março de 2016, pela DGT



COTEFIS
SISTEMA DE PROJEÇÃO

RLA PROFESSOR NOSTA PAVIA, N.º 42F - SALA 2.05
6100 - 033 PORTO
TEL: 22 538 17 90
FAX: 22 538 17 44
e-mail: saeb@cotefis.com

CÂMARA MUNICIPAL DO SABUGAL

PLANO DE PORMENOR DO PARQUE TERMAL DO CRÓ 2016

2ª FASE
PROPOSTA DE PLANO

PERFIS TRANSVERSAIS TIPO



MUNICÍPIO DO SABUGAL

ESCALA: **1/200**

SISTEMA DE ATRIBUIÇÃO: ETRS89 / PT-TM06

FECHA Nº: 01/01 | DESenhO Nº: 02 | 25-11-2016

COORDENADA Nº: PT15-02-PP-F2-18-01-02 | FOLHA Nº: 18