





LEGENDA:

ÁREAS DA R.A.N.

-  - Por classificação dos solos e classificação de uso dos solos
-  - Por integração específica

-  - Área social
-  - Limite de concelho

 Limite da área de intervenção do Plano de Pormenor



CÂMARA MUNICIPAL DO SABUGAL

PLANO DE PORMENOR DO PARQUE TERMAL DO CRÓ
2016



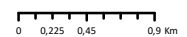
MUNICÍPIO
DO
SABUGAL

2ª FASE
PROPOSTA DE PLANO
EXTRATOS DO PDM

CARTA RESERVA AGRÍCOLA NACIONAL

ESCALA:

1/50.000



SISTEMA DE REFERÊNCIA:

ETRS89 / PT-TM06

| | | |
|----------|-----------|------------|
| FOLHA Nº | VERSÃO Nº | DATA: |
| 03/04 | 02 | 25-11-2016 |

| | |
|------------------------|------------|
| CÓDIGO Nº | DESENHO Nº |
| PT15-02-PP-F2-05-03-02 | 05C |



COTEFIS
GESTÃO DE PROJECTOS, SA

RUA PROFESSOR MOTA PINTO, N.º 42F - SALA 2.09
4100 - 353 PORTO
TEL.: 22 618 37 90
FAX.: 22 618 37 44
e-mail: sede@cotefis.com

PDM DO SABUGAL, RATIFICADO PELA RESOLUÇÃO DE
CONSELHO DE MINISTROS Nº 114/94, DE 9 DE NOVEMBRO,
ALTERADA PELO AVISO Nº 1138/2011, DE 11 DE JANEIRO E
PELO AVISO Nº 9600/2013, DE 24 DE MAIO.