







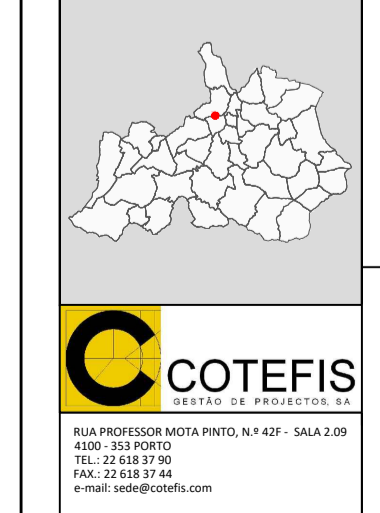
**LEGENDA:**

-  Limite da área de intervenção do Plano de Pormenor
-  Limite das freguesias
-  Ribeira do Boi e Ribeira do Bezerrinho
-  Linhas de água

**ZONAMENTO DE SENSIBILIDADE AO RUÍDO:**

-  Zonas Sensíveis
-  Zonas Mistas

**Base Cartográfica:**  
 - Entidade Proprietária: Associação de Municípios da Cova da Beira (AMCB)  
 - Entidade Produtora e Data de Edição: Município SA, 2015  
 - Sistema de Georreferência: PT-TM06/ETRS89  
 - Projeção Cartográfica: Transversa de Mercator  
 - Equidistância das Curvas de Nível: 2 m  
 - Exatidão posicional - Planimetria: EMQ < 0.30 m; e 90% dos pontos da amostra com desvio planimétrico < 0.45 m  
 - Exatidão posicional - Altimetria: EMQ < 0.40 m; e 90% dos pontos da amostra com desvio altimétrico < 0.65 m  
 - Exatidão Temática - Completude: percentagem admissível de erros de omissão e comissão inferior a 5%  
 - Exatidão Temática - Classificação: percentagem admissível de erros de classificação inferior a 5%  
 - Número e Data de Homologação e Entidade responsável: Referência 2015-350, em março de 2016, pela DGT



**CÂMARA MUNICIPAL DO SABUGAL**

**PLANO DE PORMENOR DO PARQUE TERMAL DO CRÓ**  
2016

2ª FASE  
PROPOSTA DE PLANO

**PLANTA DO ZONAMENTO DA SENSIBILIDADE AO RUÍDO**



**MUNICÍPIO DO SABUGAL**

ESCALA: **1/2.000**

SISTEMA DE REFERÊNCIA: ETRS89 / PT-TM06

FOLHA Nº: 02/02	PERÍODO DE VIGÊNCIA: 02/25-11-2016
CÓDIGO Nº: PT15-02-PP-F2-01-02-02	SISTEMA Nº: 01B